




























# ÜBERSICHT COROGRAFIA

M/Sc 1:500



## LEGENDE - LEGENDA

-  Bestand
-  Stato esistente
-  Skilift
-  Seggiovia
-  Pumpstation
-  Stazione di pompaggio
-  Nutzwasserentnahme - Sciovie Ladina AG
-  Fonte idropotabile - Sciovie Ladina SPA
-  Nutzwasserentnahme - Grandi Funivie Alta Badia AG
-  Fonte idropotabile - Grandi Funivie Alta Badia SPA
-  Unterirdischer Speicher
-  Serbatoio interrato
-  Oberirdischer Speicher
-  Bacino di raccolta
-  Skipiste - Andere Betreiber
-  Pista da sci - Altri gestori
-  Skipisten - Grandi Funivie Alta Badia AG
-  Piste sciistiche - Grandi Funivie Alta Badia SPA
-  Projekt - Eingriffsbereich
-  Progetto - Zona d'intervento
-  Projekt Leitungen - Eingriffsbereich
-  Progetto Condotte - Zona d'intervento
-  Abbruch
-  Demolizione
-  Variante zum Projekt
-  Variante al progetto

