



Proposta

Programma per la Realizzazione dei Giochi Olimpici e Paralimpici Milano Cortina 2026

Rapporto Ambientale

(VAS - d.lgs. 152/2006 s.m.i., Parte seconda, art. 13)

ALLEGATO 3 – ALLEGATO CARTOGRAFICO: ELENCO DELLE TAVOLE FUORI TESTO

23 Aprile 2024



Elenco elaborati cartografici allegati al Rapporto Ambientale

Titolo	Scala
Tavola Direttiva Alluvioni – Cluster di Cortina e Venue di Verona	1:25.000
Tavola Direttiva Alluvioni – Cluster della Val di Fiemme	1:25.000
Tavola PGRA – Pericolosità PAI – Cluster di Milano	1:25.000
Tavola PGRA – Pericolosità PAI – Cluster della Valtellina	1:25.000
Tavola PGRA – rischio – Cluster di Milano	1:25.000
Tavola PGRA – rischio – Cluster della Valtellina	1:25.000
Tavola Usi del Suolo – Cluster di Milano	1:20.000
Tavola Usi del Suolo – Cluster della Valtellina	1:20.000
Tavola Usi del Suolo – Venue di Verona	1:20.000
Tavola Usi del Suolo – Cluster di Cortina	1:20.000
Tavola Usi del Suolo- Cluster della Val di Fiemme	1:20.000
Tavola Usi del Suolo – Cluster di Cortina - Rasun-Anterselva	1:20.000



PROPOSTA PROGRAMMA PER LA REALIZZAZIONE DEI GIOCHI OLIMPICI E PARALIMPICI MILANO-CORTINA 2026

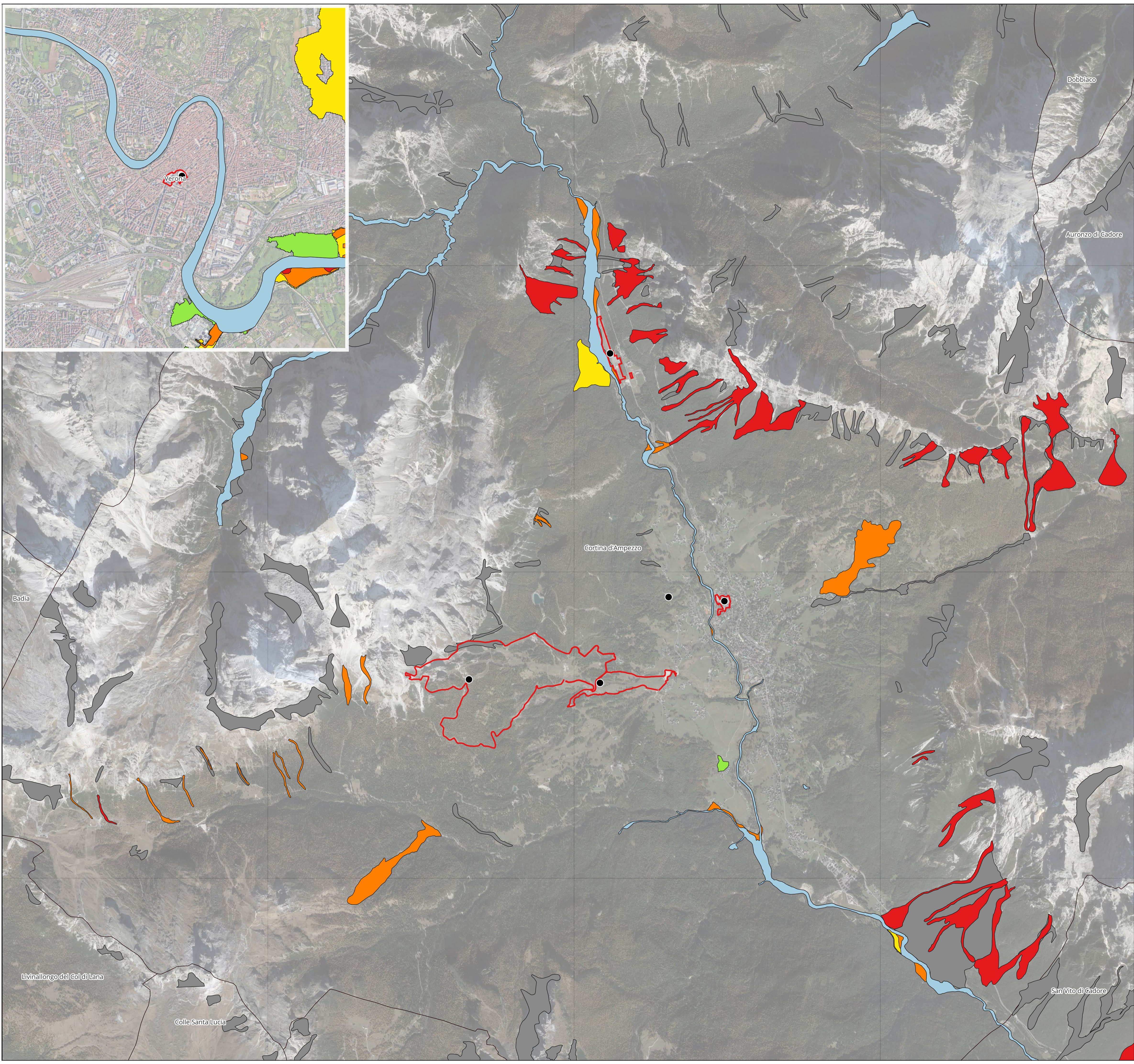
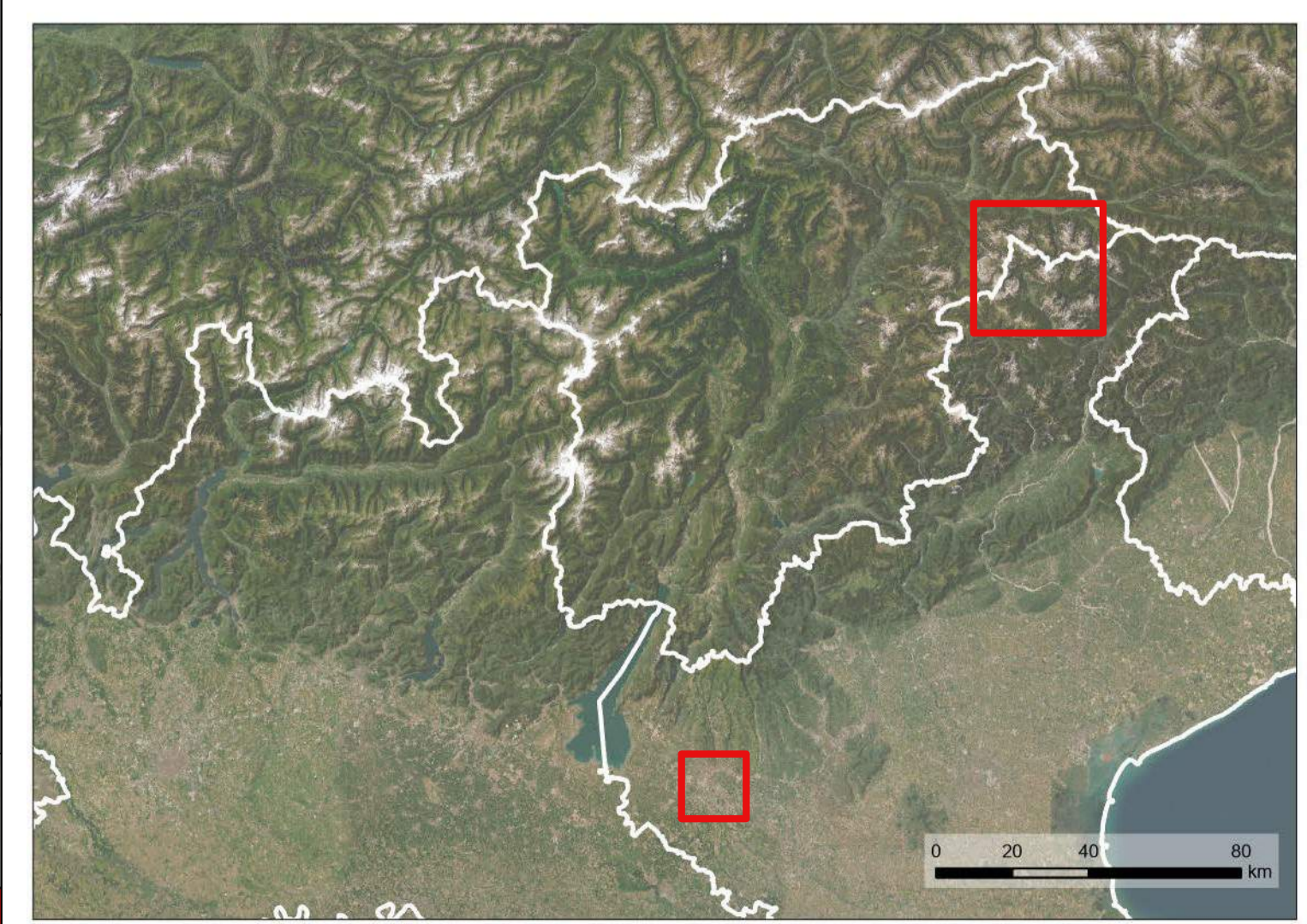
Rapporto Ambientale
 (VAS - d.lgs. 152/2006 s.m.i., Parte seconda, art. 13)
ALLEGATO CARTOGRAFICO

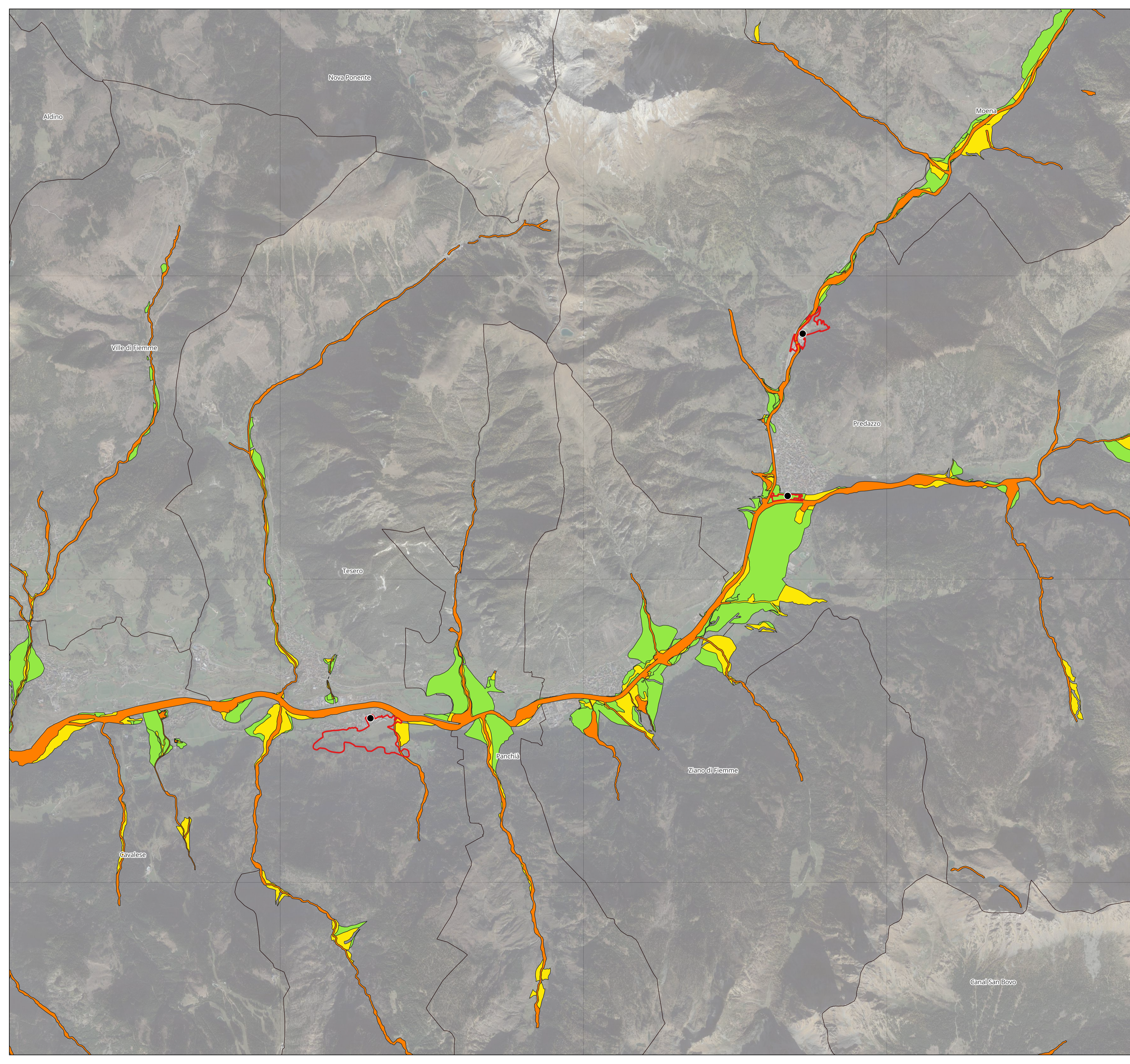
PIANO DI GESTIONE DEL RISCHIO ALLUVIONI

CLUSTER DI CORTINA E VENUE DI VERONA
 Cortina d'Ampezzo (Provincia di Belluno, Regione Veneto) e Verona (Provincia di Verona, Regione Veneto)

Legenda

- Venues MICO2026 Piano di Gestione del Rischio di Alluvioni 2021-2027
- Perimetro Venue
- Zone di Attenzione
- Area Fluviale
- Pericolosità Idraulica Moderata (P1)
- Pericolosità Idraulica Media (P2)
- Pericolosità Idraulica elevata (3A)
- Pericolosità Idraulica elevata (3B)





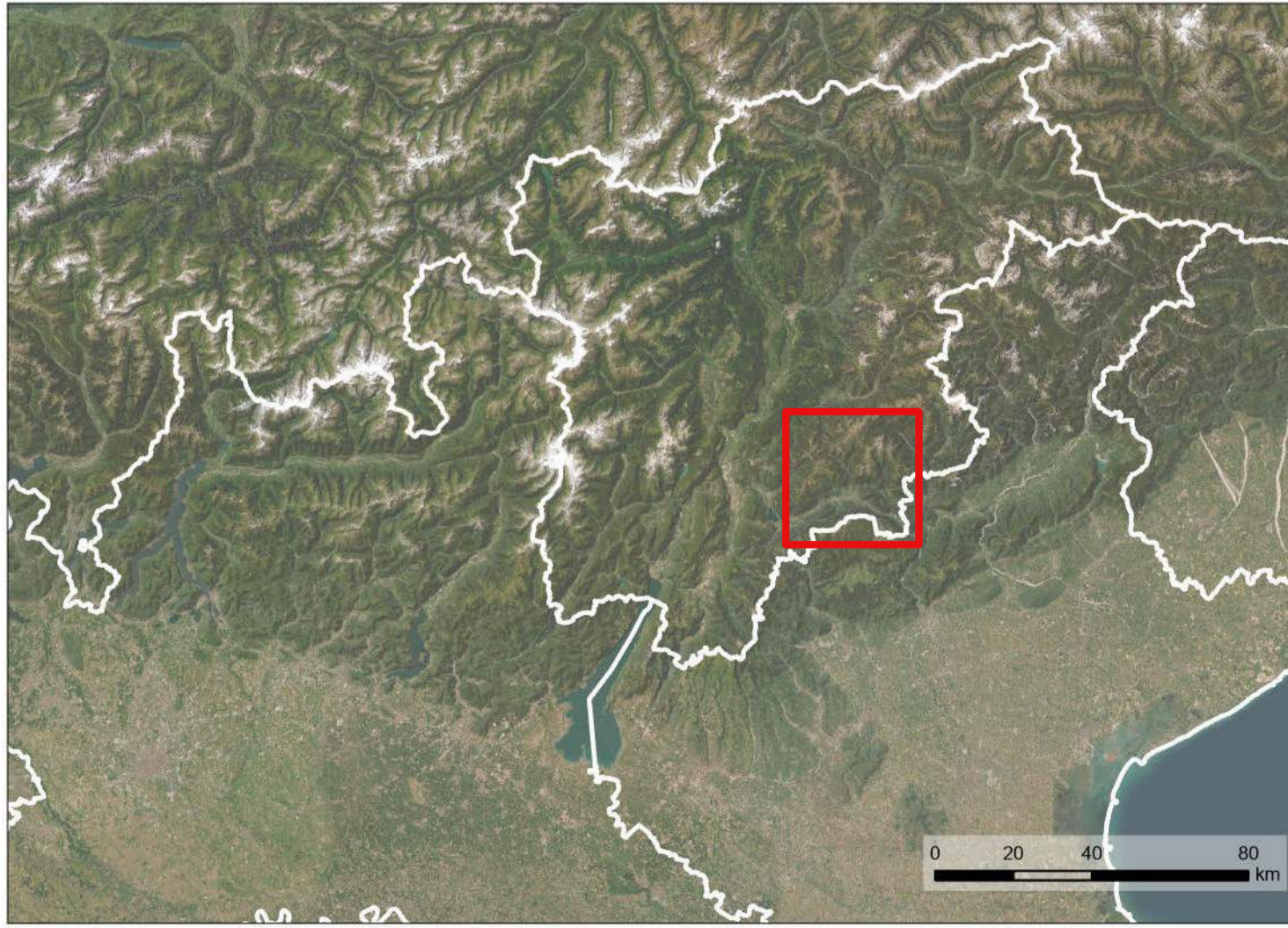
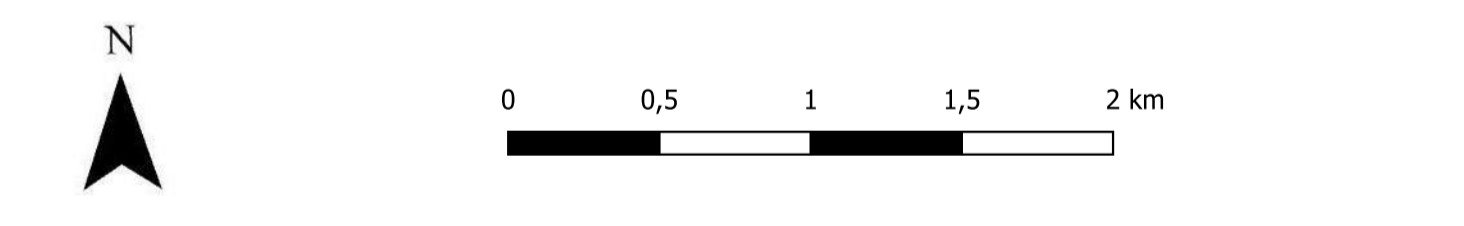
**PROPOSTA PROGRAMMA PER
LA REALIZZAZIONE DEI
GIOCHI OLIMPICI E PARALIMPICI
MILANO-CORTINA 2026**

Rapporto Ambientale
(VAS - d.lgs. 152/2006 s.m.i., Parte seconda, art. 13)

ALLEGATO CARTOGRAFICO

PIANO DI GESTIONE DEL RISCHIO ALLUVIONI
CLUSTER DELLA VAL DI FIEMME
Tesero, Predazzo, Panchià, Ziano di Fiemme (Provincia Autonoma di Trento)

- Legenda**
- Venues MICO2026
 - Perimetro venue
 - Zone di Attenzione
 - Area Fluviale
 - Pericolosità Idraulica Moderata (P1)
 - Pericolosità Idraulica Media (P2)
 - Pericolosità Idraulica elevata (3A)
 - Pericolosità Idraulica elevata (3B)





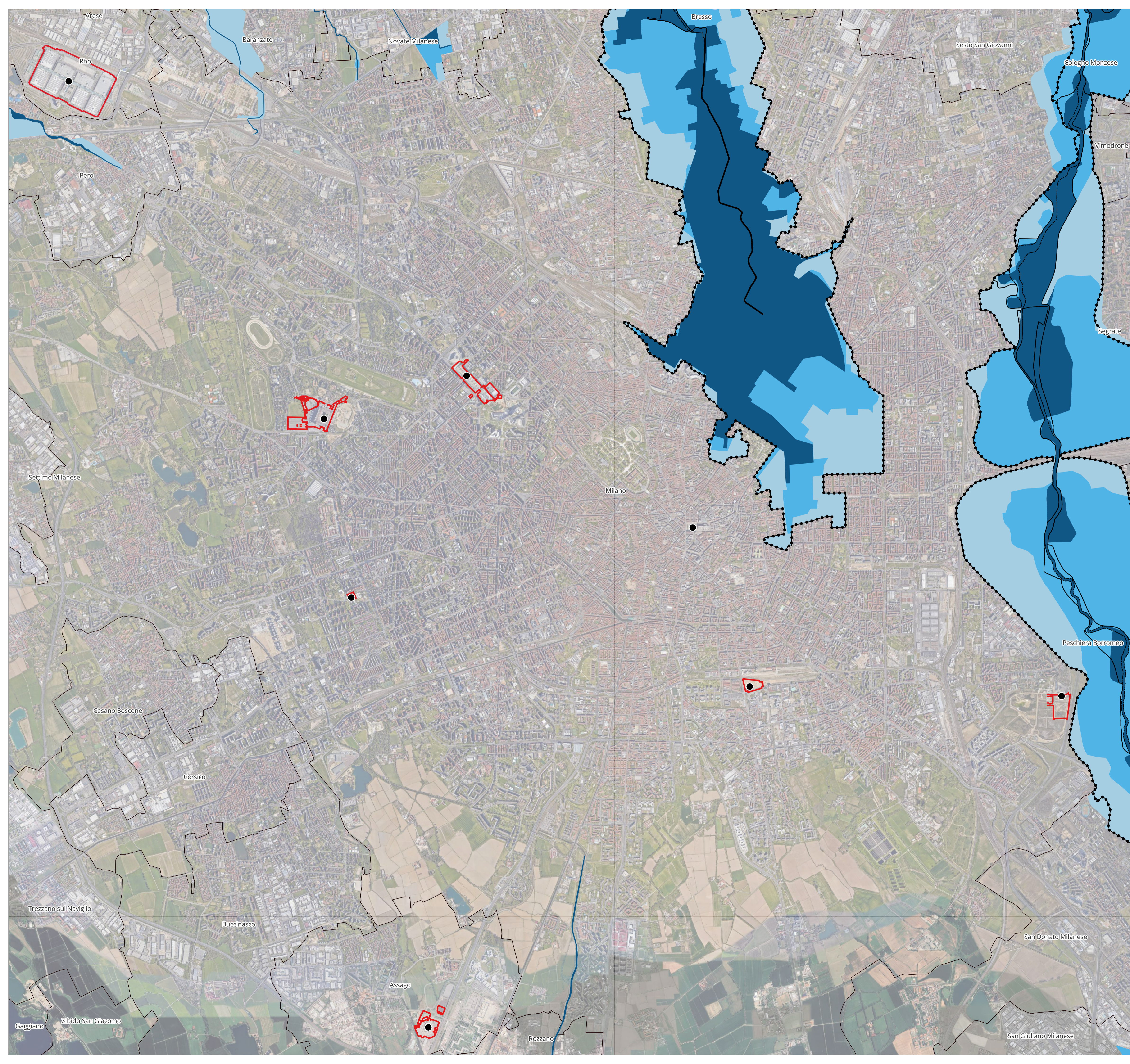
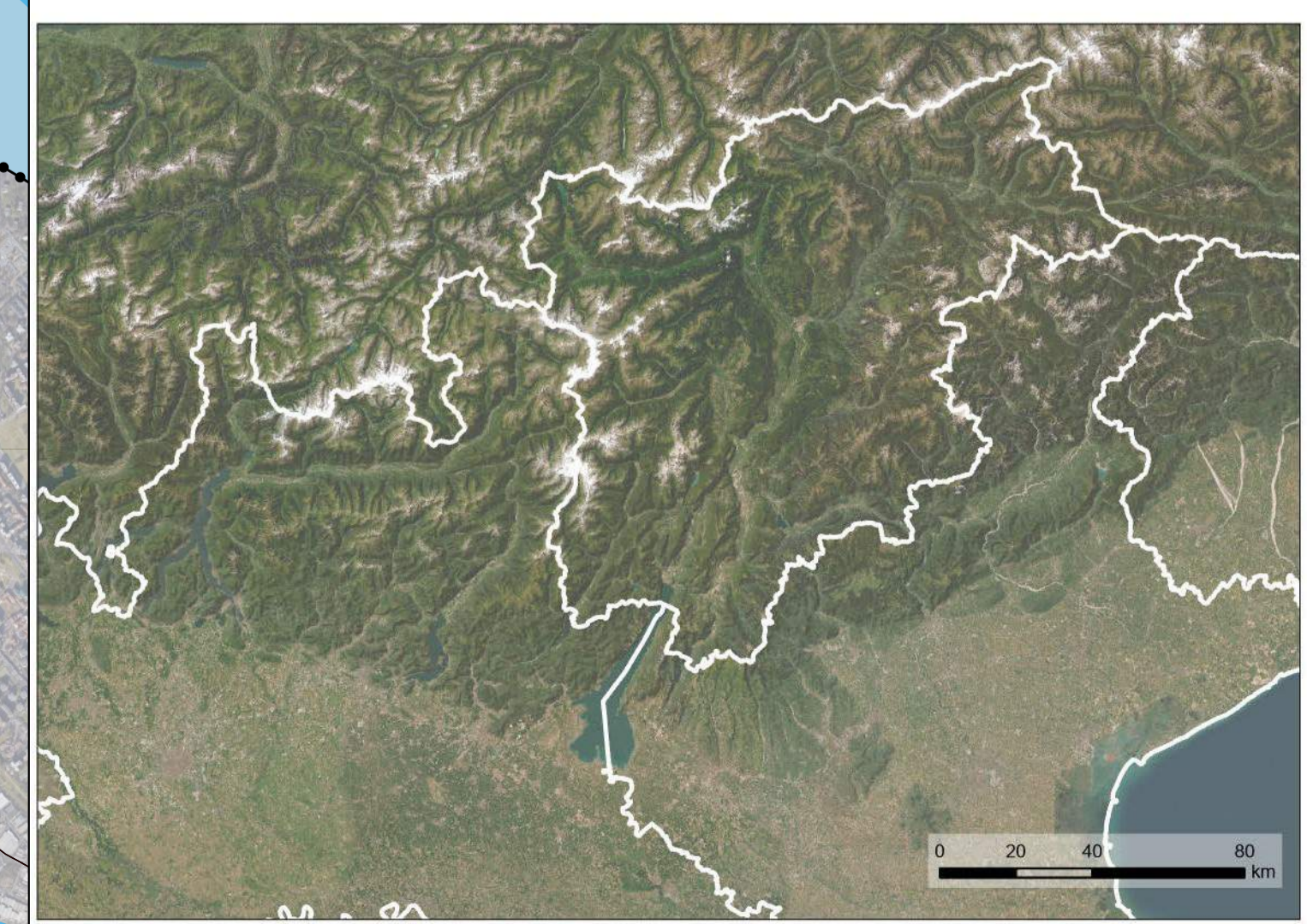
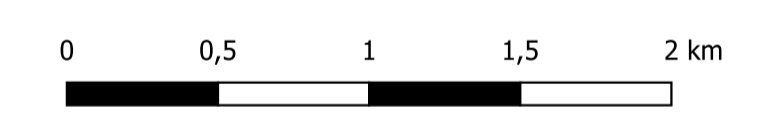
PROPOSTA PROGRAMMA PER LA REALIZZAZIONE DEI GIOCHI OLIMPICI E PARALIMPICI MILANO-CORTINA 2026

Rapporto Ambientale
(VAS - d.lgs. 152/2006 s.m.i., Parte seconda, art. 13)
ALLEGATO CARTOGRAFICO

Piano di Gestione del Rischio Alluvioni

CLUSTER DI MILANO
Milano, Assago e Rho (Città metropolitana di Milano, Regione Lombardia)

- Legenda**
- Venues MICO2026
 - Perimetro venue
 - PAI vigente
 - Limite_Fascia_A
 - Limite_Fascia_B
 - - Limite_Fascia_B_di_progetto
 - ◆ Limite_Fascia_C
 - PGRA vigente
 - Pericolosità
 - H-elevata
 - M-media
 - L-bassa





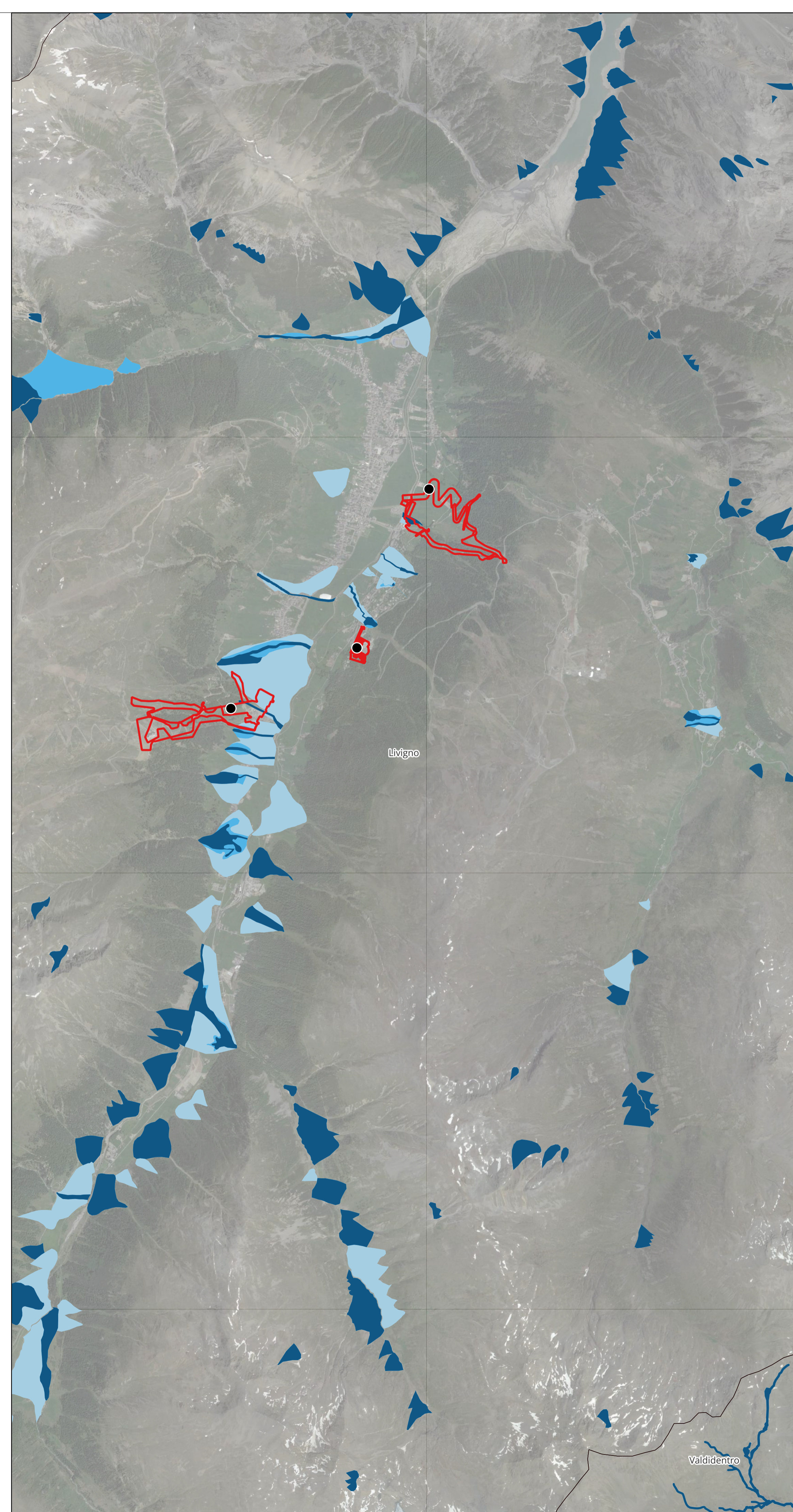
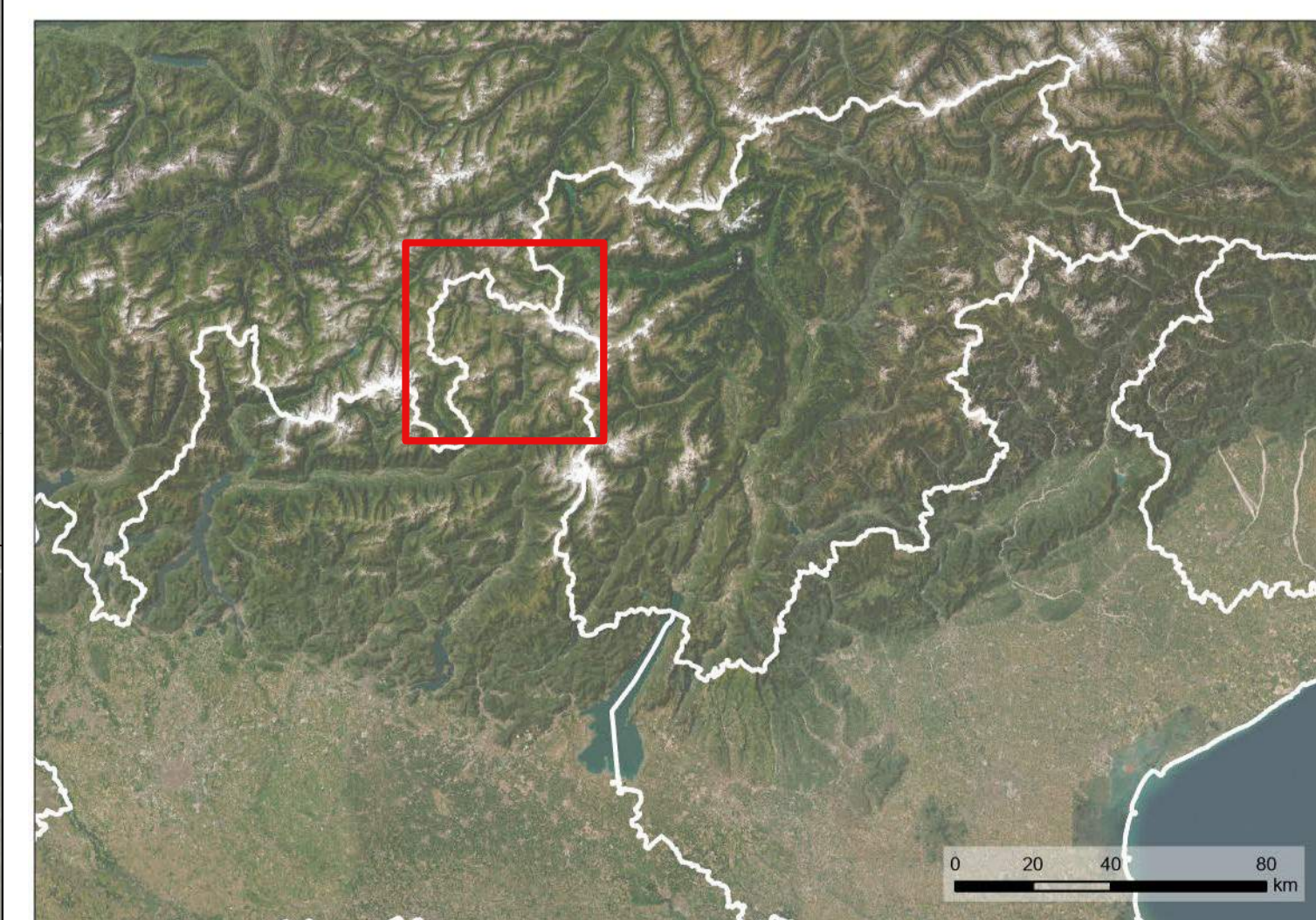
**PROPOSTA PROGRAMMA PER
LA REALIZZAZIONE DEI
GIOCHI OLIMPICI E PARALIMPICI
MILANO-CORTINA 2026**

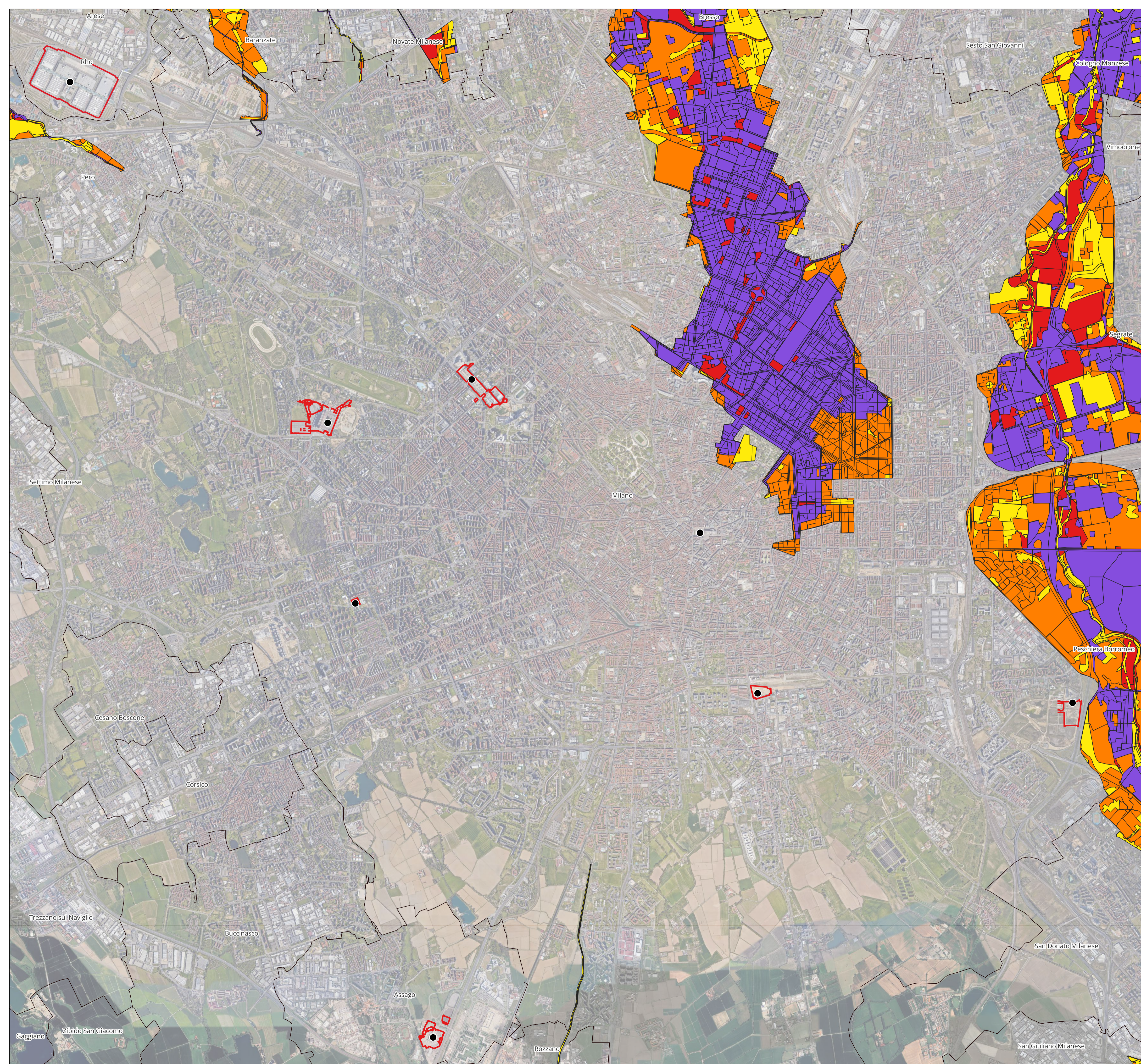
Rapporto Ambientale
(VAS - d.lgs. 152/2006 s.m.i., Parte seconda, art. 13)
ALLEGATO CARTOGRAFICO

Piano di Gestione del Rischio Alluvioni
CLUSTER DELLA VALTELLINA
Bormio, Livigno, Valdisotto e Valdidentro (Provincia di Sondrio, Regione Lombardia)

Legenda

- | | |
|---------------------------------|---------------------|
| ● Venues MICO2026 | PGRA vigente |
| — Perimetro venue | Pericolosità |
| PAI vigente | ■ H-elevata |
| --- Limite_Fascia_A | ■ M-media |
| — Limite_Fascia_B | ■ L-bassa |
| - - Limite_Fascia_B_di_progetto | |
| ◆◆ Limite_Fascia_C | |





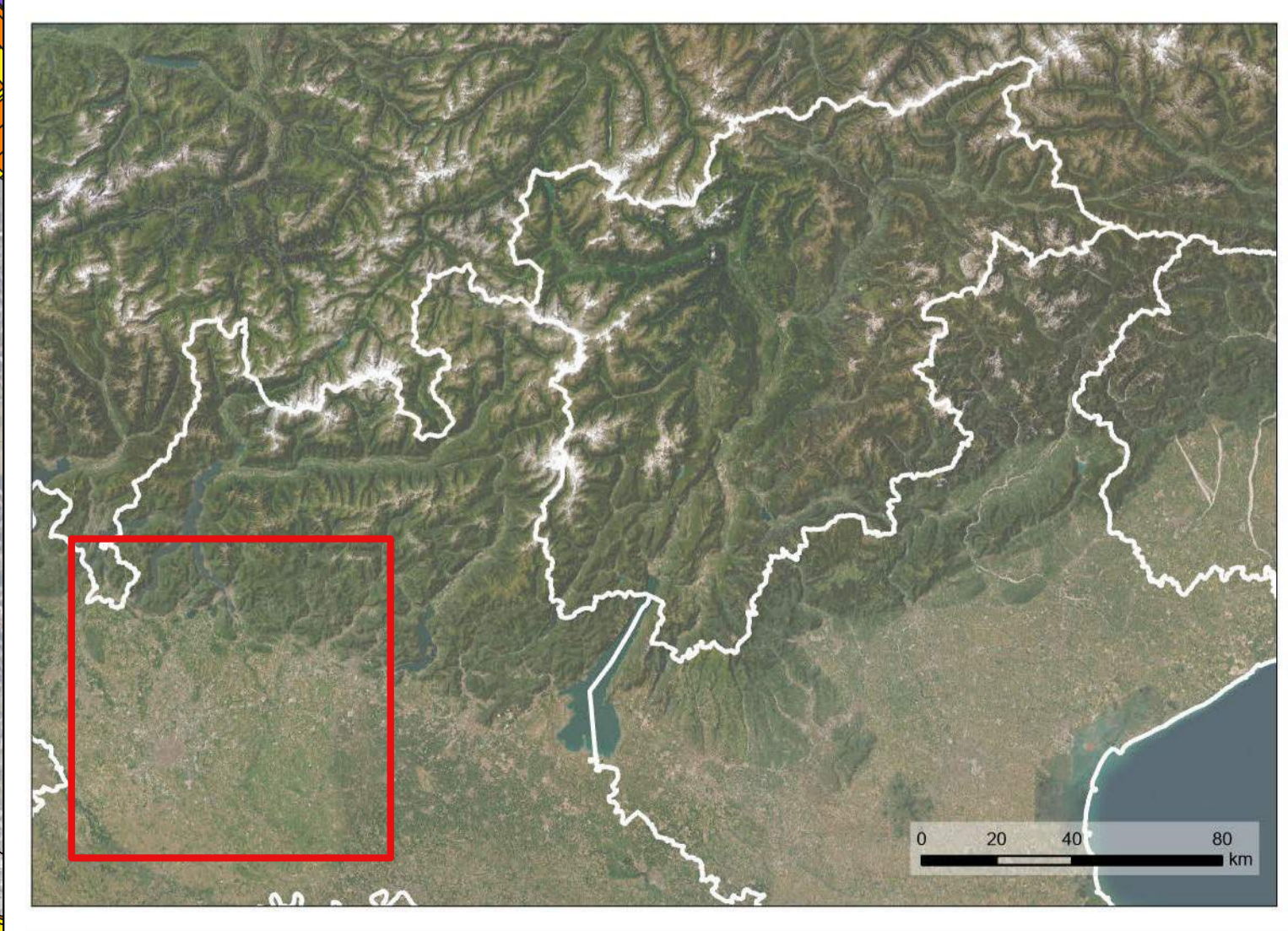
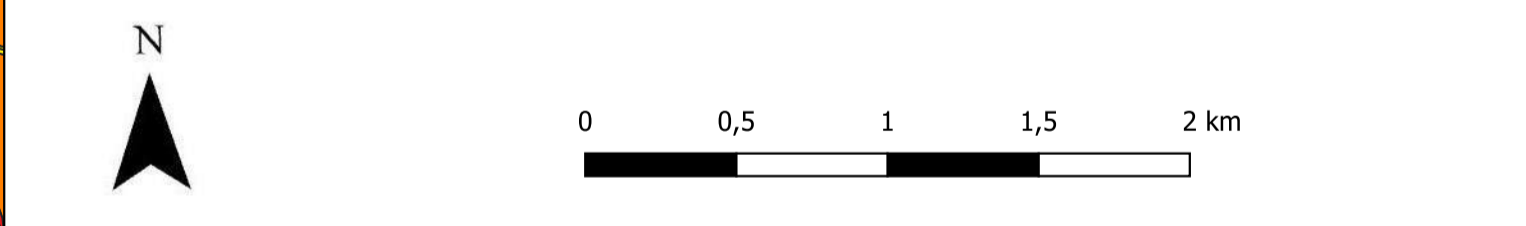
**PROPOSTA PROGRAMMA PER
LA REALIZZAZIONE DEI
GIOCHI OLIMPICI E PARALIMPICI
MILANO-CORTINA 2026**

Rapporto Ambientale
(VAS - d.lgs. 152/2006 s.m.i., Parte seconda, art. 13)

ALLEGATO CARTOGRAFICO

Piano di Gestione del Rischio Alluvioni
CLUSTER DI MILANO
Milano, Assago, Rho (Città Metropolitana di Milano, Regione Lombardia)

- Legenda**
- Venues MICO2026
 - Perimetro venue
- PGRA vigente**
- Categorie di rischio (elementi lineari)
- R1
 - R2
 - R3
 - R4
- Categorie di rischio (elementi poligonal)
- R1
 - R2
 - R3
 - R4
- Categorie di rischio (elementi puntuali)
- R1
 - R2
 - R3
 - R4





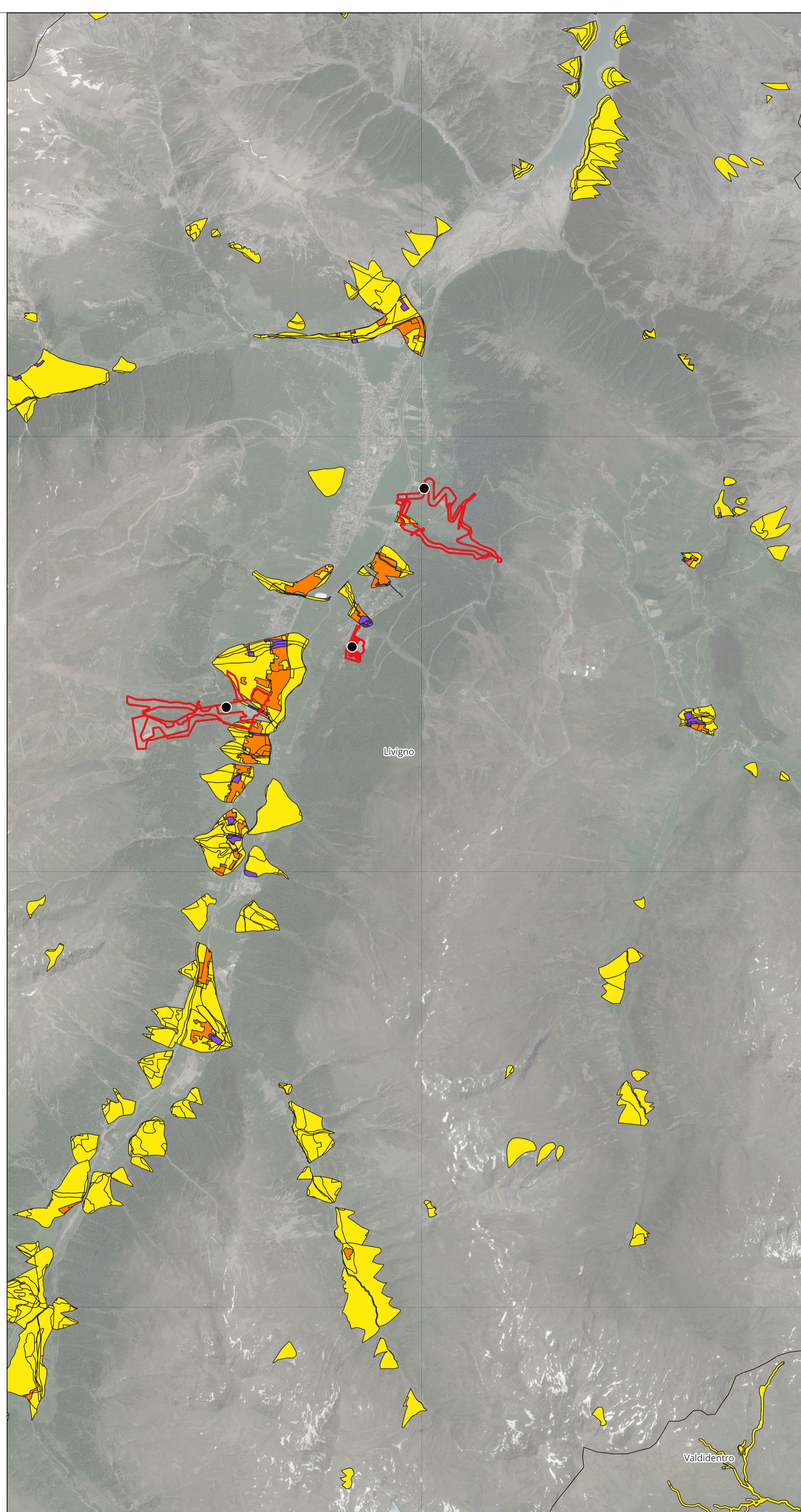
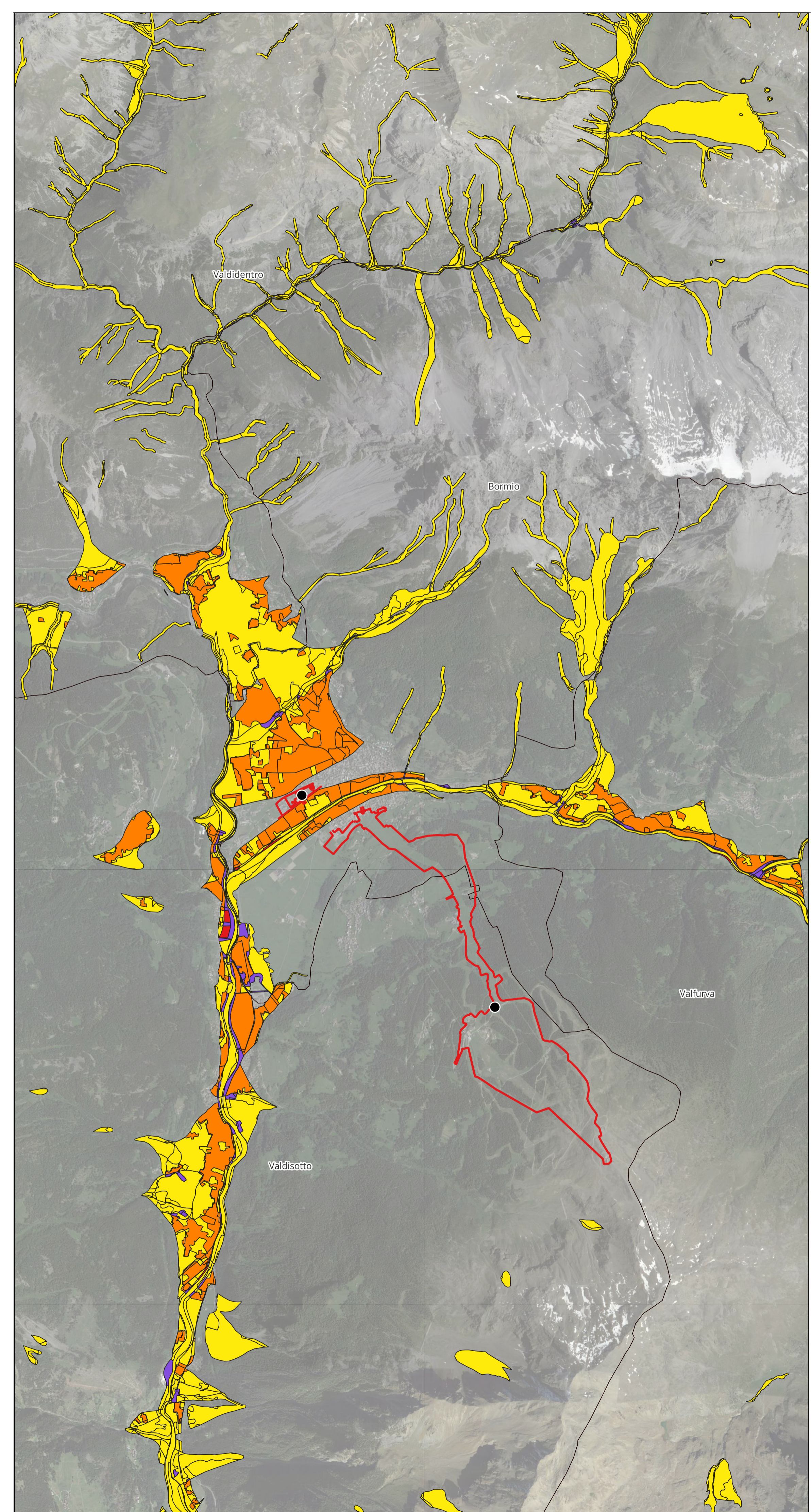
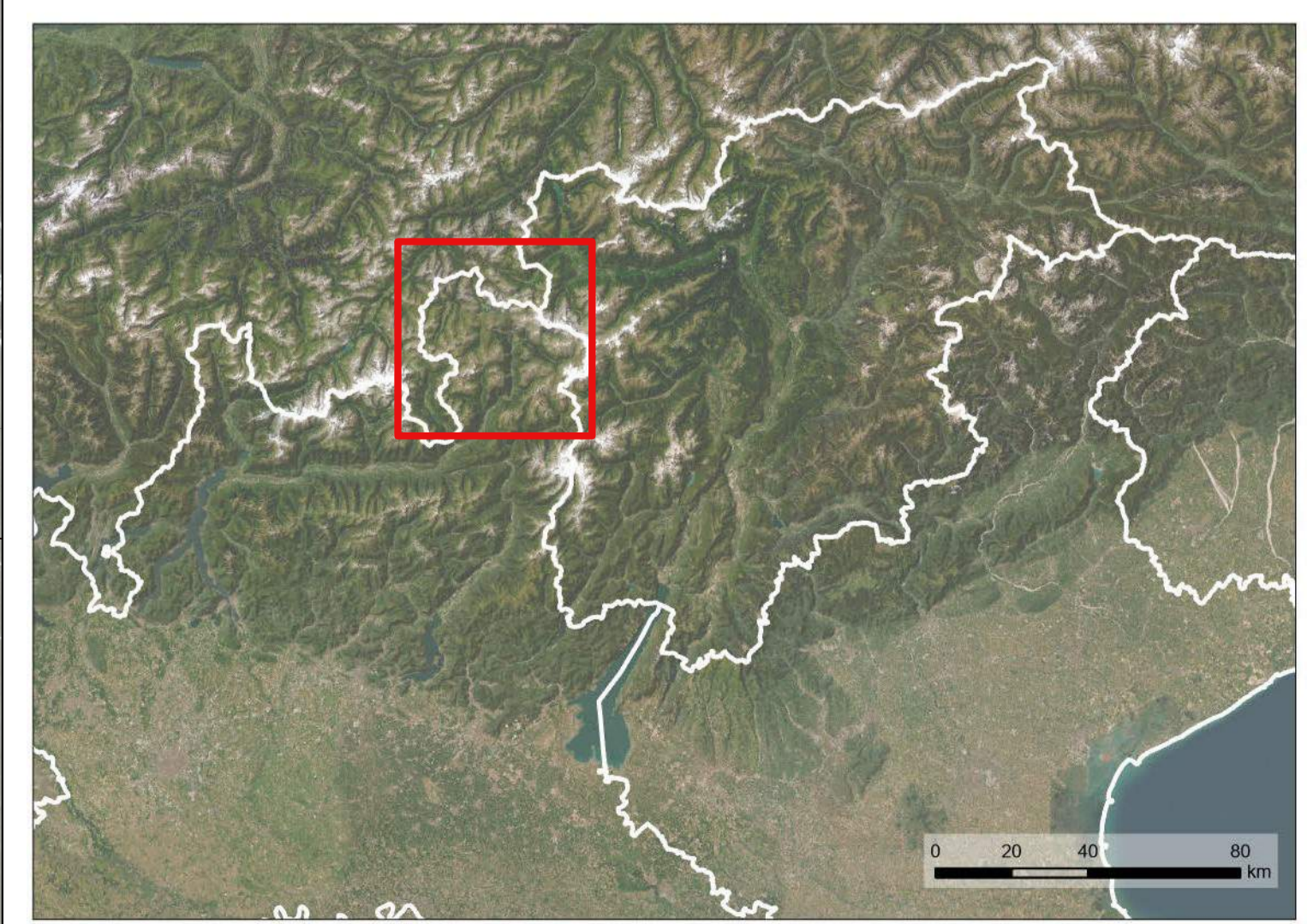
**PROPOSTA PROGRAMMA PER
LA REALIZZAZIONE DEI
GIOCHI OLIMPICI E PARALIMPICI
MILANO-CORTINA 2026**

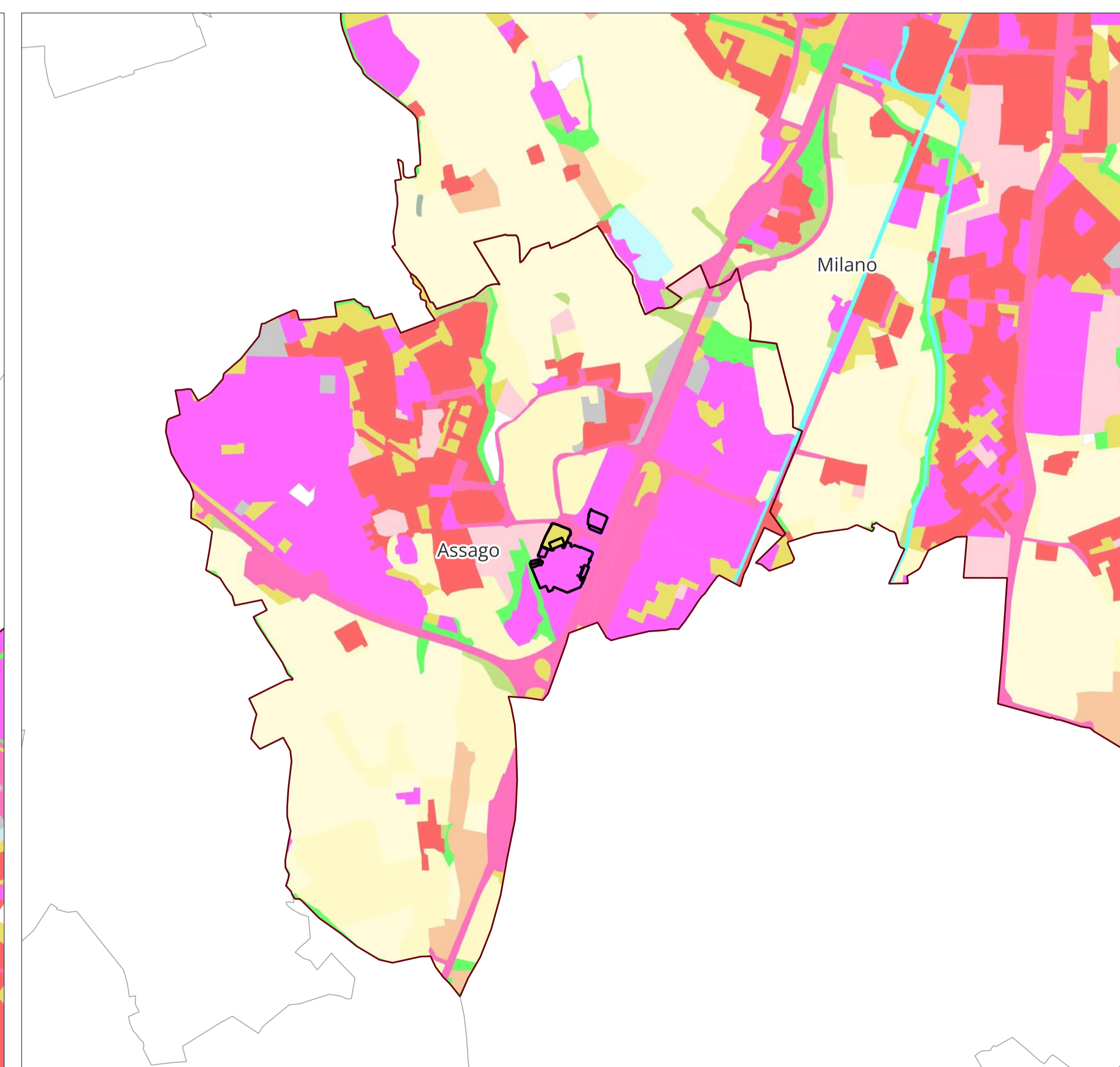
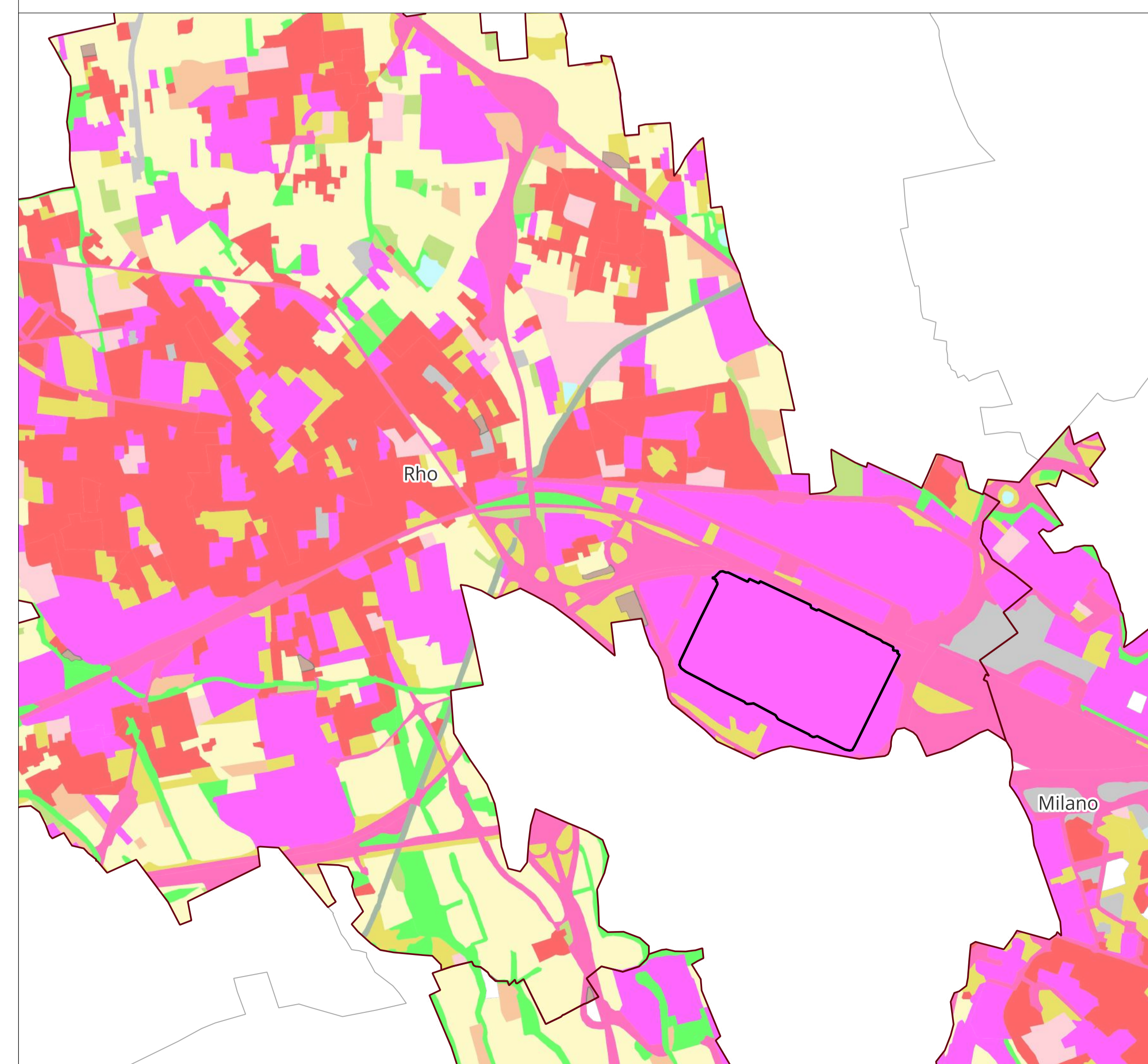
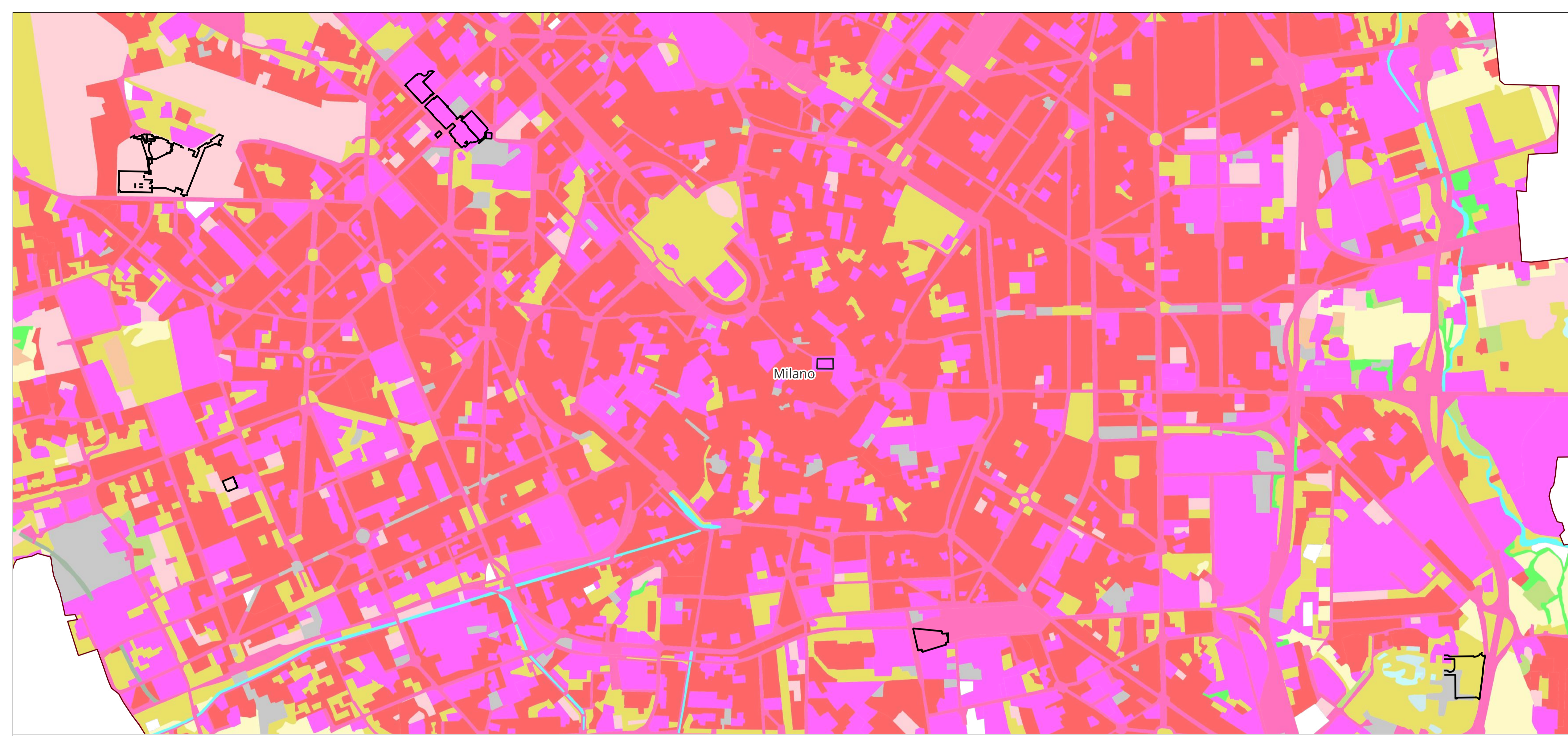
Rapporto Ambientale
(VAS - d.lgs. 152/2006 s.m.i., Parte seconda, art. 13)
ALLEGATO CARTOGRAFICO

Piano di Gestione del Rischio Alluvioni

CLUSTER DELLA VALTELLINA
Bormio, Livigno, Valdisotto e Valdidentro (Provincia di Sondrio, Regione Lombardia)

- Legenda**
- Venues MICO2026
 - Perimetro venue
 - PGRA vigente**
 - Categorie di rischio (elementi lineari)
 - R1
 - R2
 - R3
 - R4
 - Categorie di rischio (elementi poligionali)
 - R1
 - R2
 - R3
 - R4
 - Categorie di rischio (elementi puntuali)
 - R1
 - R2
 - R3
 - R4





**PROPOSTA PROGRAMMA PER
LA REALIZZAZIONE DEI
GIOCHI OLIMPICI E PARALIMPICI
MILANO-CORTINA 2026**

Rapporto Ambientale
(VAS - d.lgs. 152/2006 s.m.i., Parte seconda, art. 13)
ALLEGATO CARTOGRAFICO

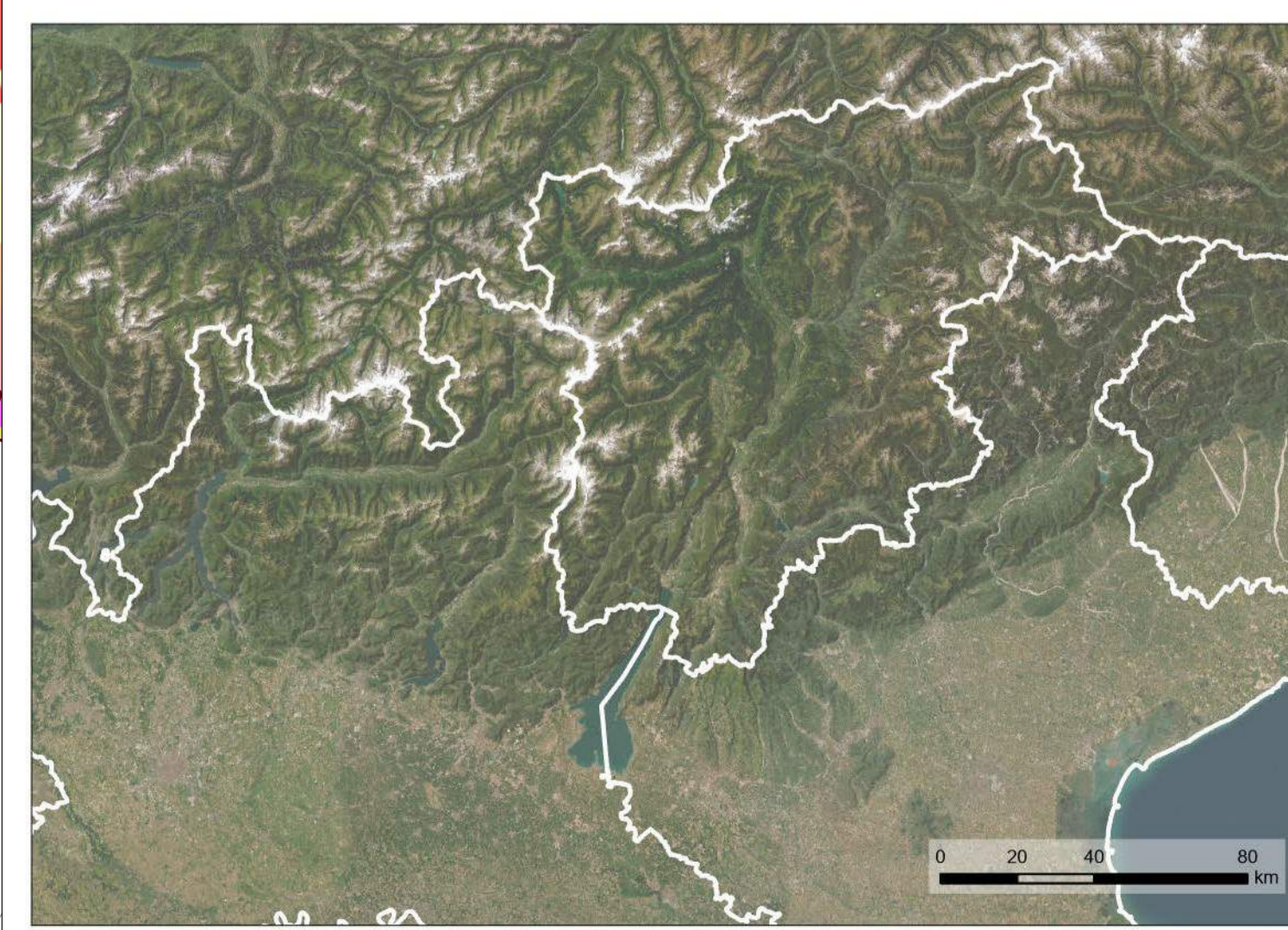
Usi del suolo

CLUSTER DI MILANO

Milano, Assago e Rho (Città Metroèpolitana di Milano, Regione Lombardia)

Legenda

- Perimetro venue
- DUSAF
- 1.1.1. Tessuto urbano continuo
- 1.1.2. Tessuto urbano discontinuo
- 1.2.1. Aree industriali o commerciali
- 1.2.2. Reti stradali e ferroviarie
- 1.2.3. Aree portuali
- 1.2.4. Aeroporti
- 1.3.1. Aree estrattive
- 1.3.2. Discariche
- 1.3.3. Cantieri
- 1.4.1. Aree verdi urbane
- 1.4.2. Aree sportive e ricreative
- 2.1.1. Seminativi in aree non irrigue
- 2.1.2. Seminativi in aree irrigue
- 2.1.3. Risaie
- 2.2.1. Vigneti
- 2.2.2. Frutteti e frutti minori
- 2.2.3. Oliveti
- 2.3.1. Prati stabili
- 2.4.1. Colture annuali associate a colture permanenti
- 2.4.2. Sistemi colturali e particellari complessi
- 2.4.3. Aree prevalentemente occupate da colture agrarie
- 2.4.4. Aree agroforestali
- 3.1.1. Boschi di latifoglie
- 3.1.2. Boschi di conifere
- 3.1.3. Boschi misti
- 3.2.1. Aree a pascolo naturale
- 3.2.2. Brughiere e cespuglieti
- 3.2.3. Aree a vegetazione sclerofilla
- 3.2.4. Aree a vegetazione boschiva ed arbustiva in evoluzione
- 3.3.1. Spiagge, dune e sabbie
- 3.3.2. Rocce nude, falesie, rupi e affioramenti
- 3.3.3. Aree con vegetazione rada
- 3.3.4. Aree percorse da incendi
- 3.3.5. Ghiacciai e nevi perenni
- 4.1.1. Paludi interne
- 4.1.2. Torbiere
- 4.2.1. Paludi salmastre
- 4.2.2. Saline
- 4.2.3. Zone intertidali
- 5.1.1. Corsi d'acqua, canali e idrovie
- 5.1.2. Bacini d'acqua
- 5.2.1. Lagune
- 5.2.2. Estuari





AMBIENTEITALIA
we know green

Montana

**PROPOSTA PROGRAMMA PER
LA REALIZZAZIONE DEI
GIOCHI OLIMPICI E PARALIMPICI
MILANO-CORTINA 2026**

Rapporto Ambientale

(VAS - d.lgs. 152/2006 s.m.i., Parte seconda, art. 13)

ALLEGATO CARTOGRAFICO

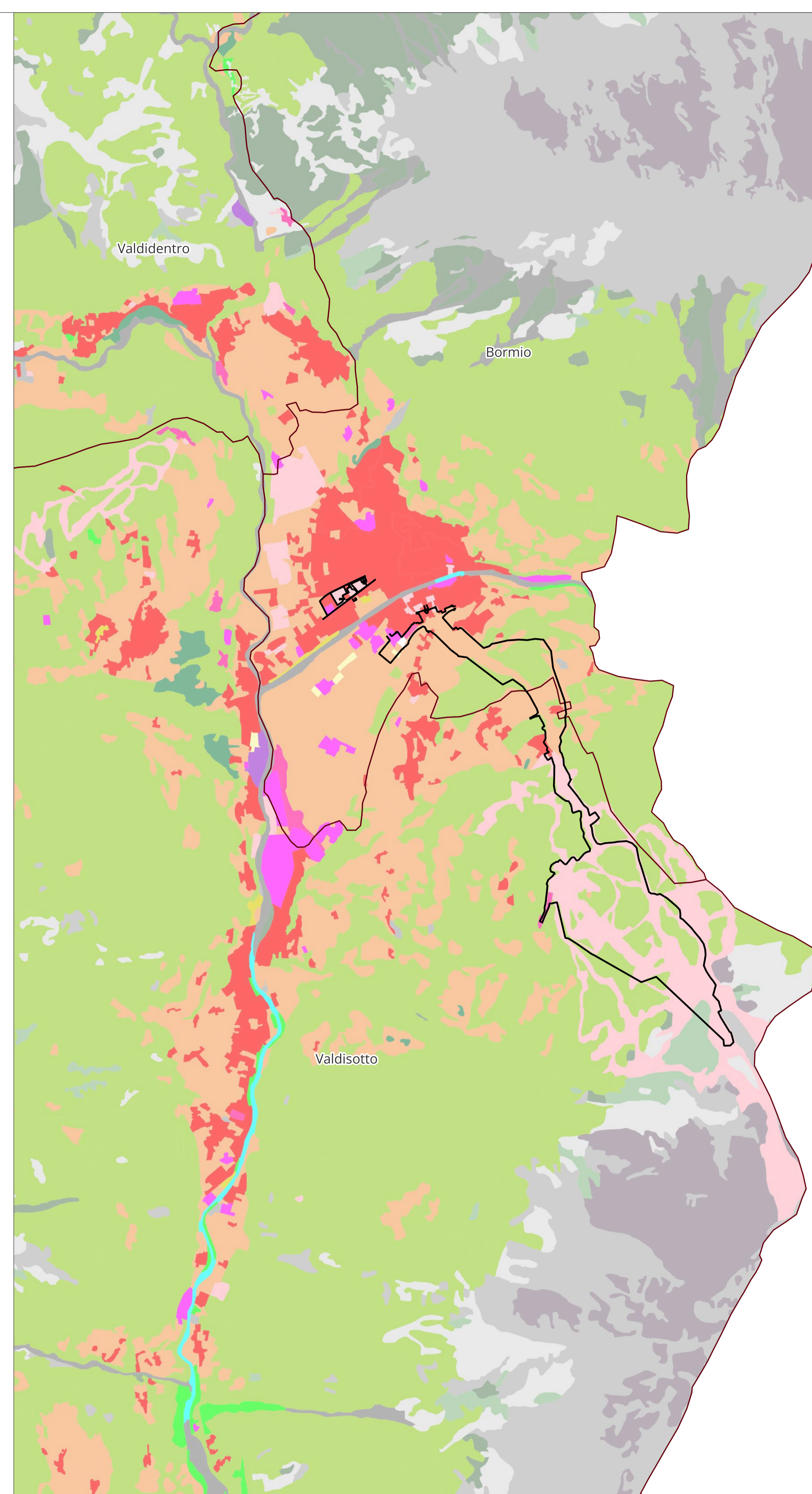
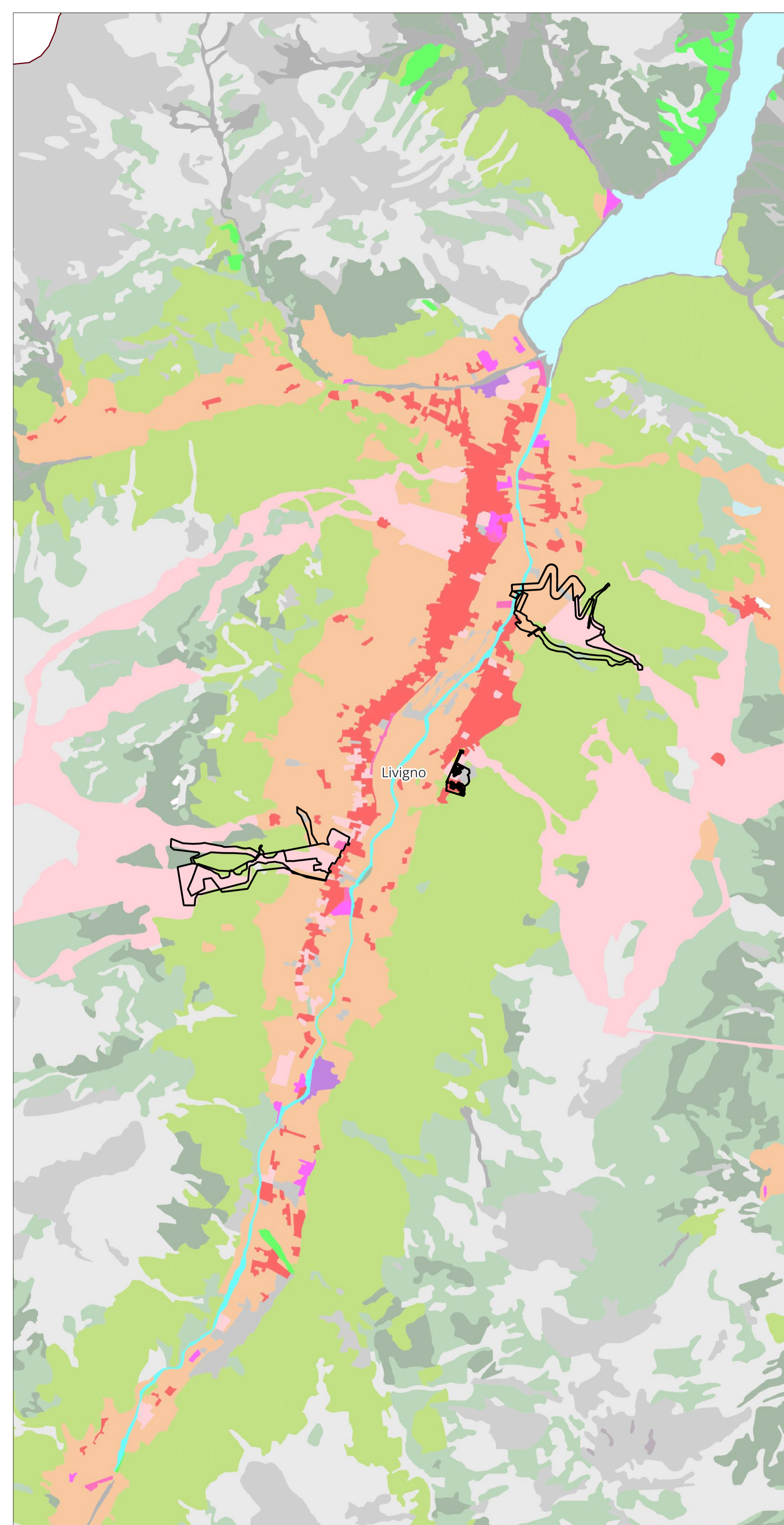
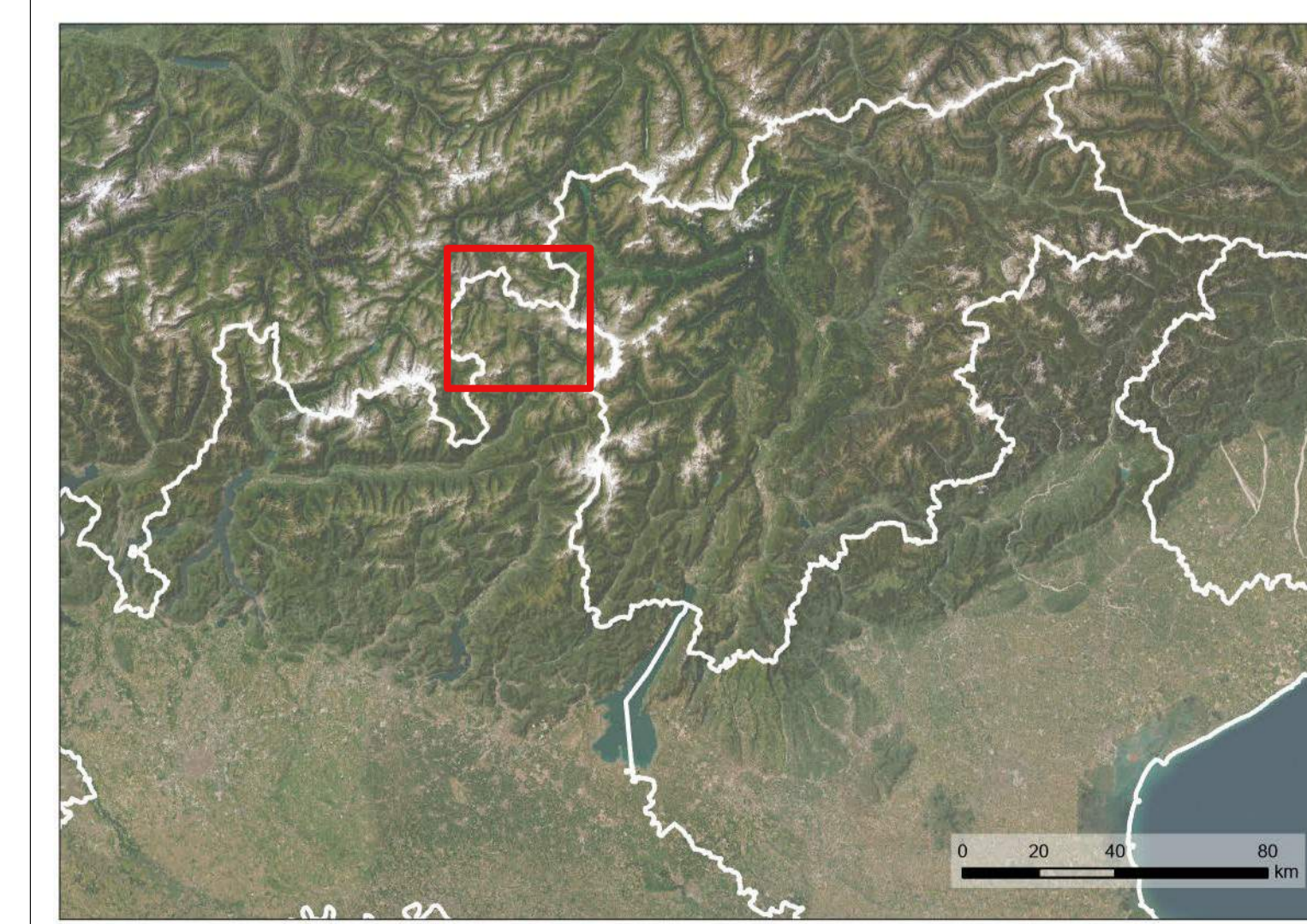
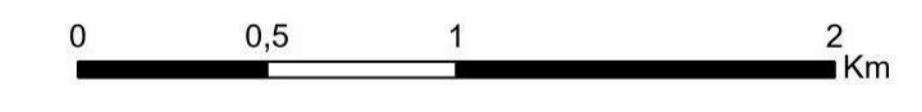
Usi del suolo

CLUSTER DELLA VALTELLINA

Bormio, Livigno, Valdidentro e Valdisotto (Provincia di Sondrio, Regione Lombardia)

Legenda

- Perimetro venue
- DUSAF
- 1.1.1. Tessuto urbano continuo
- 1.1.2. Tessuto urbano discontinuo
- 1.2.1. Aree industriali o commerciali
- 1.2.2. Reti stradali e ferroviarie
- 1.2.3. Aree portuali
- 1.2.4. Aeroporti
- 1.3.1. Aree estrattive
- 1.3.2. Discariche
- 1.3.3. Cantieri
- 1.4.1. Aree verdi urbane
- 1.4.2. Aree sportive e ricreative
- 2.1.1. Seminativi in aree non irrigue
- 2.1.2. Seminativi in aree irrigue
- 2.1.3. Risaie
- 2.2.1. Vigneti
- 2.2.2. Frutteti e frutti minori
- 2.2.3. Oliveti
- 2.3.1. Prati stabili
- 2.4.1. Colture annuali associate a colture permanenti
- 2.4.2. Sistemi culturali e particellari complessi
- 2.4.3. Aree prevalentemente occupate da colture agrarie
- 2.4.4. Aree agroforestali
- 3.1.1. Boschi di latifoglie
- 3.1.2. Boschi di conifere
- 3.1.3. Boschi misti
- 3.2.1. Aree a pascolo naturale
- 3.2.2. Brughiere e cespuglieti
- 3.2.3. Aree a vegetazione sclerofilla
- 3.2.4. Aree a vegetazione boschiva ed arbustiva in evoluzione
- 3.3.1. Spiagge, dune e sabbie
- 3.3.2. Rocce nude, falesie, rupi e affioramenti
- 3.3.3. Aree con vegetazione rada
- 3.3.4. Aree percorse da incendi
- 3.3.5. Ghiacciai e nevi perenni
- 4.1.1. Paludi interne
- 4.1.2. Torbiere
- 4.2.1. Paludi salmastre
- 4.2.2. Saline
- 4.2.3. Zone intertidali
- 5.1.1. Corsi d'acqua, canali e idrovie
- 5.1.2. Bacini d'acqua
- 5.2.1. Lagune
- 5.2.2. Estuari





AMBIENTEITALIA
we know green

Montana

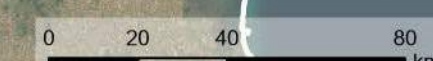
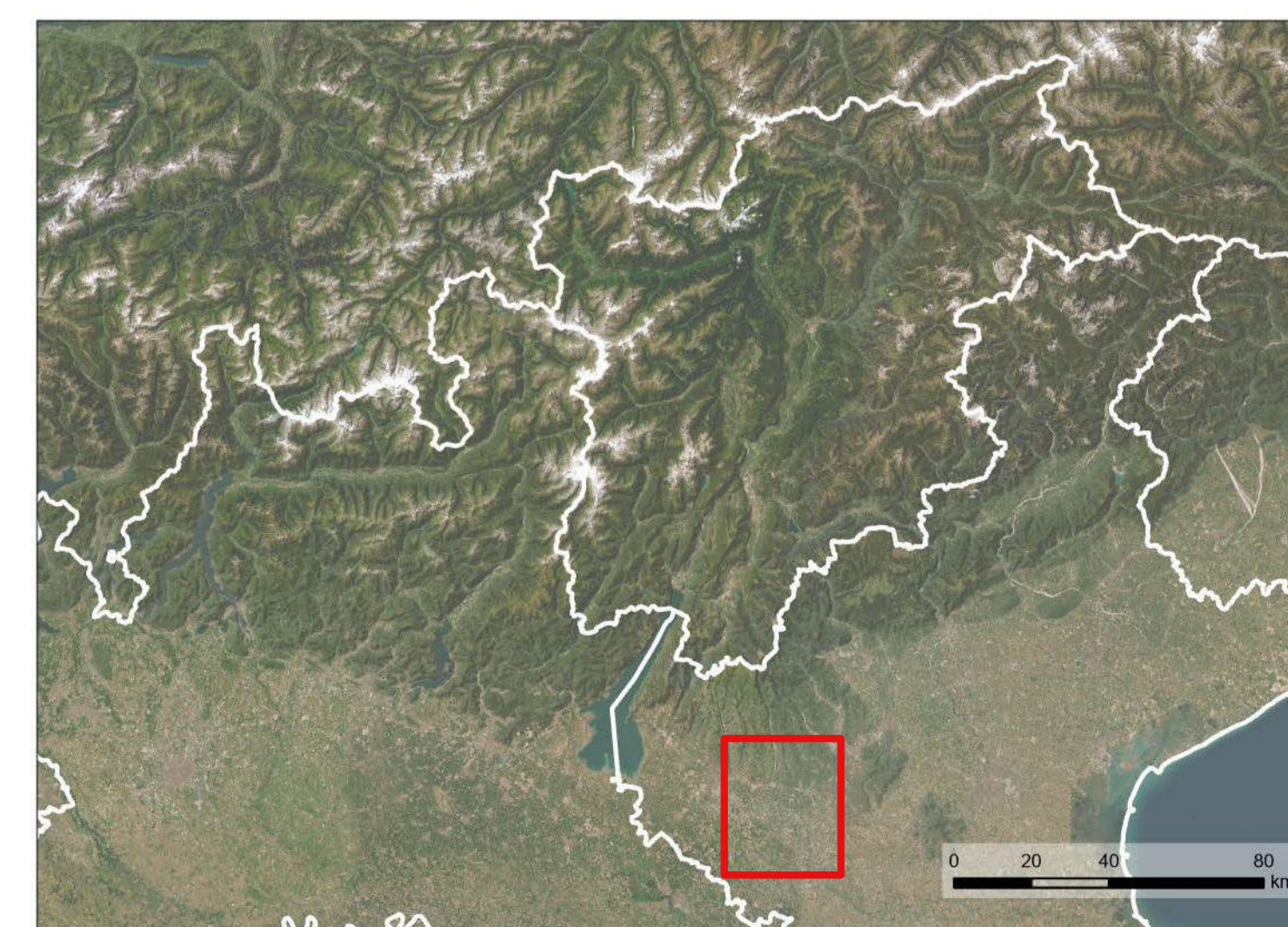
**PROPOSTA PROGRAMMA PER
LA REALIZZAZIONE DEI
GIOCHI OLIMPICI E PARALIMPICI
MILANO-CORTINA 2026**

Rapporto Ambientale
(VAS - d.lgs. 152/2006 s.m.i., Parte seconda, art. 13)
ALLEGATO CARTOGRAFICO

**Usi del suolo
VENUE DI VERONA
Verona (Regione Veneto)**

Legenda

- Perimetro venue Verona
- 1.1.1. Tessuto urbano continuo
- 1.1.2. Tessuto urbano discontinuo
- 1.2.1. Aree industriali o commerciali
- 1.2.2. Reti stradali e ferroviarie
- 1.2.3. Aree portuali
- 1.2.4. Aeroporti
- 1.3.1. Aree estrattive
- 1.3.2. Discariche
- 1.3.3. Cantieri
- 1.4.1. Aree verdi urbane
- 1.4.2. Aree sportive e ricreative
- 2.1.1. Seminativi in aree non irrigue
- 2.1.2. Seminativi in aree irrigue
- 2.1.3. Risaie
- 2.2.1. Vigneti
- 2.2.2. Frutteti e frutti minori
- 2.2.3. Oliveti
- 2.3.1. Prati stabili
- 2.4.1. Colture annuali associate a colture permanenti
- 2.4.2. Sistemi colturali e particellari complessi
- 2.4.3. Aree prevalentemente occupate da colture agrarie
- 2.4.4. Aree agroforestali
- 3.1.1. Boschi di latifoglie
- 3.1.2. Boschi di conifere
- 3.1.3. Boschi misti
- 3.2.1. Aree a pascolo naturale
- 3.2.2. Brughiere e cespuglieti
- 3.2.3. Aree a vegetazione sclerofilla
- 3.2.4. Aree a vegetazione boschiva ed arbustiva in evoluzione
- 3.3.1. Spiagge, dune e sabbie
- 3.3.2. Rocce nude, falesie, rupi e affioramenti
- 3.3.3. Aree con vegetazione rada
- 3.3.4. Aree percorse da incendi
- 3.3.5. Ghiacciai e nevi perenni
- 4.1.1. Paludi interne
- 4.1.2. Torbiere
- 4.2.1. Paludi salmastre
- 4.2.2. Saline
- 4.2.3. Zone intertidali
- 5.1.1. Corsi d'acqua, canali e idrovie
- 5.1.2. Bacini d'acqua
- 5.2.1. Lagune
- 5.2.2. Estuari
- 1.1.3.2 Strutture residenziali isolate
- 1.3.4.2 Aree in trasformazione
- 2.2.4 Altre colture permanenti
- 2.3.2 Superfici a prato permanente ad inerbimento spontaneo, comunemente non lavorata





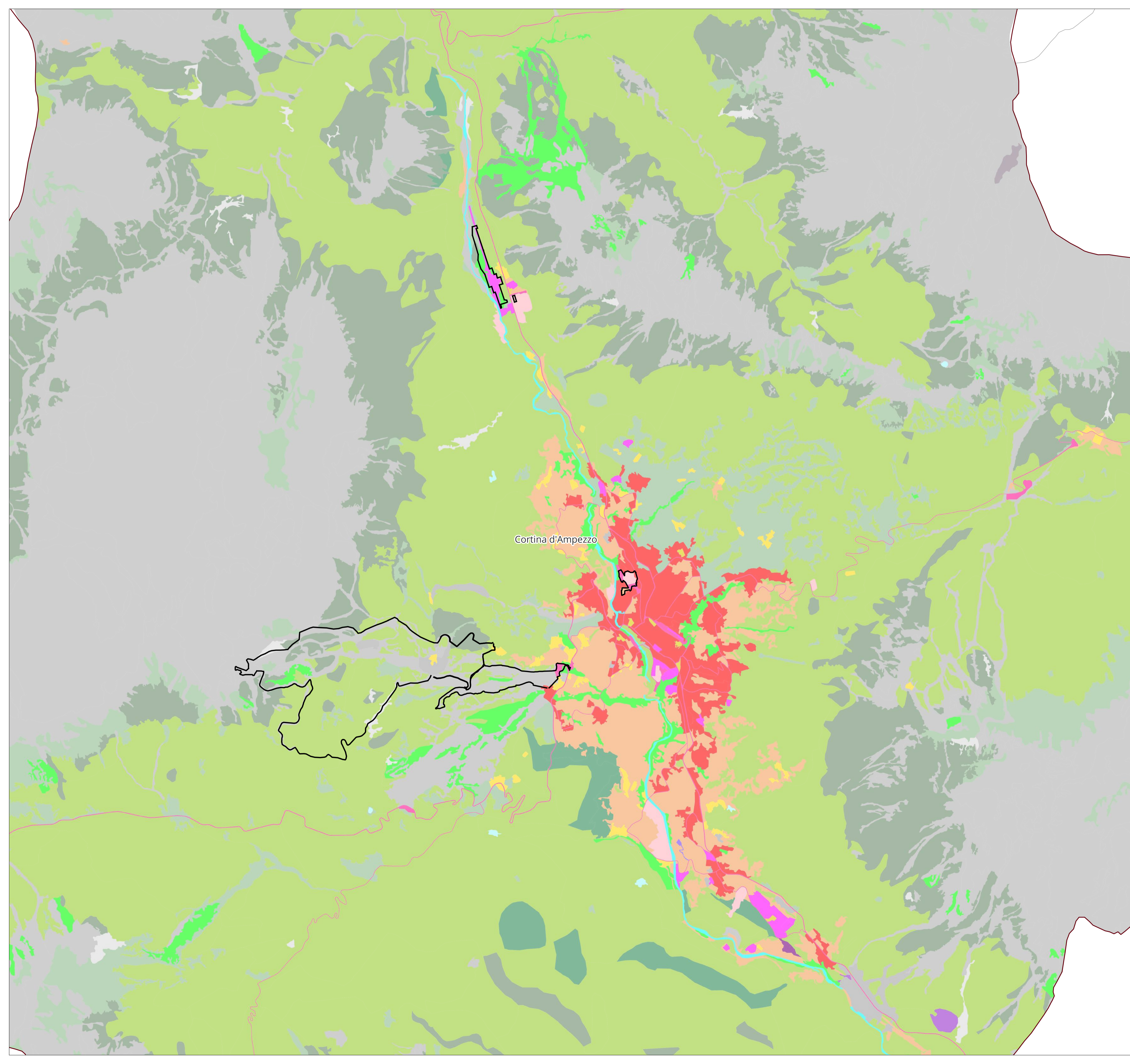
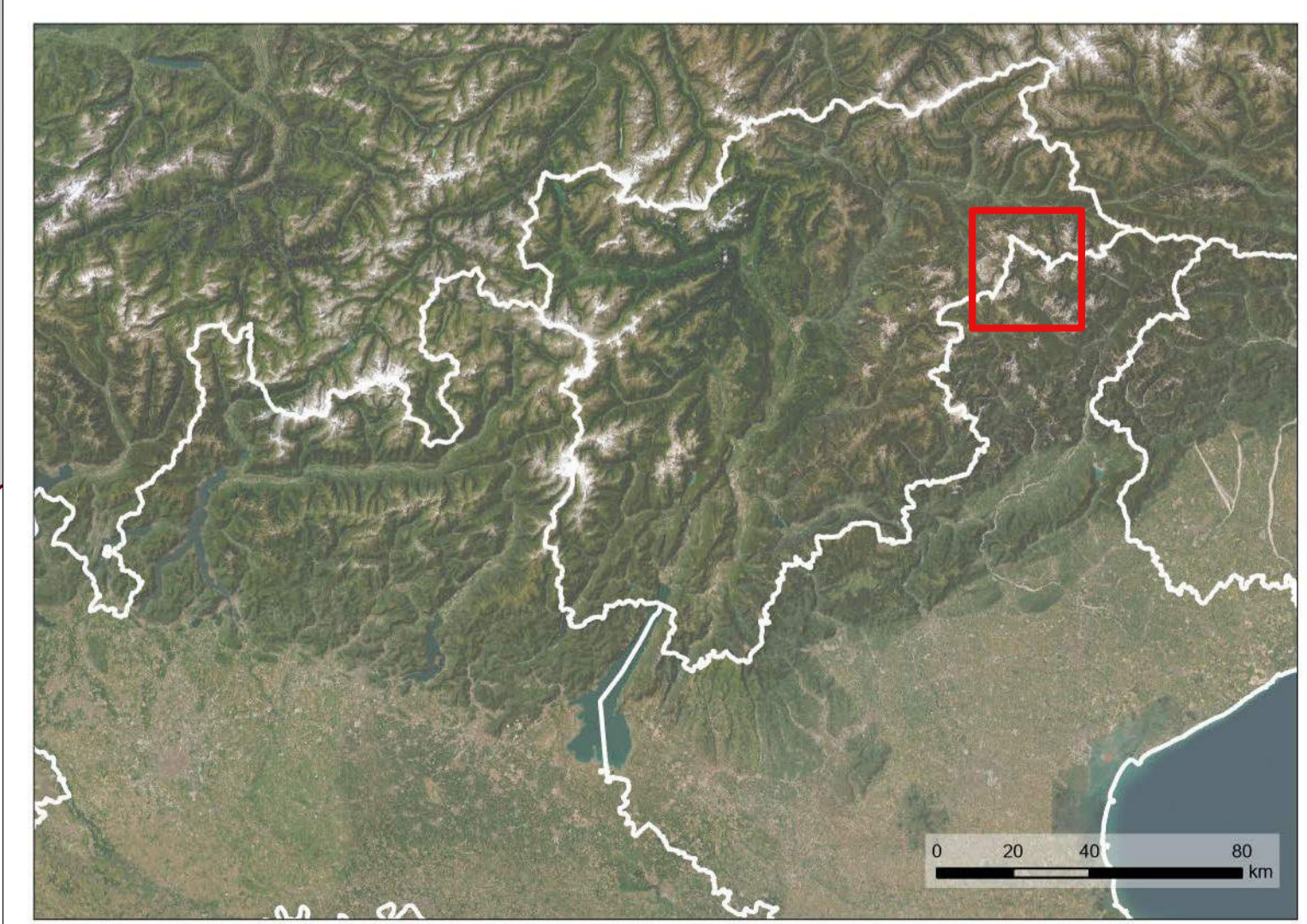
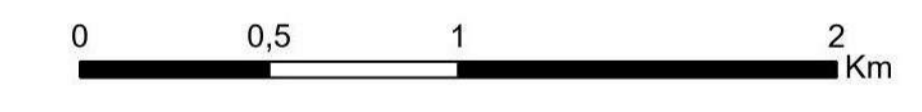
PROPOSTA PROGRAMMA PER LA REALIZZAZIONE DEI GIOCHI OLIMPICI E PARALIMPICI MILANO-CORTINA 2026

Rapporto Ambientale
(VAS - d.lgs. 152/2006 s.m.i., Parte seconda, art. 13)
ALLEGATO CARTOGRAFICO

Usi del suolo CLUSTER DI CORTINA Cortina d'Ampezzo (Provincia di Belluno, Regione Veneto)

Legenda

- Perimetro venue
- Cortina d'Ampezzo
- 1.1.1. Tessuto urbano continuo
- 1.1.2. Tessuto urbano discontinuo
- 1.2.1. Aree industriali o commerciali
- 1.2.2. Reti stradali e ferroviarie
- 1.2.3. Aree portuali
- 1.2.4. Aeroporti
- 1.3.1. Aree estrattive
- 1.3.2. Discariche
- 1.3.3. Cantieri
- 1.4.1. Aree verdi urbane
- 1.4.2. Aree sportive e ricreative
- 2.1.1. Seminativi in aree non irrigue
- 2.1.2. Seminativi in aree irrigue
- 2.1.3. Risaie
- 2.2.1. Vigneti
- 2.2.2. Frutteti e frutti minori
- 2.2.3. Oliveti
- 2.3.1. Prati stabili
- 2.4.1. Colture annuali associate a colture permanenti
- 2.4.2. Sistemi culturali e particellari complessi
- 2.4.3. Aree prevalentemente occupate da colture agrarie
- 2.4.4. Aree agroforestali
- 3.1.1. Boschi di latifoglie
- 3.1.2. Boschi di conifere
- 3.1.3. Boschi misti
- 3.2.1. Aree a pascolo naturale
- 3.2.2. Brughiere e cespuglieti
- 3.2.3. Aree a vegetazione sclerofilla
- 3.2.4. Aree a vegetazione boschiva ed arbustiva in evoluzione
- 3.3.1. Spiagge, dune e sabbie
- 3.3.2. Rocce nude, falesie, rupi e affioramenti
- 3.3.3. Aree con vegetazione rada
- 3.3.4. Aree percorse da incendi
- 3.3.5. Ghiacciai e nevi perenni
- 4.1.1. Paludi interne
- 4.1.2. Torbiere
- 4.2.1. Paludi salmastre
- 4.2.2. Saline
- 4.2.3. Zone intertidali
- 5.1.1. Corsi d'acqua, canali e idrovie
- 5.1.2. Bacini d'acqua
- 5.2.1. Lagune
- 5.2.2. Estuari
- 1.1.3.2 Strutture residenziali isolate
- 1.3.4.2 Aree in trasformazione





**PROPOSTA PROGRAMMA PER
LA REALIZZAZIONE DEI
GIOCHI OLIMPICI E PARALIMPICI
MILANO-CORTINA 2026**

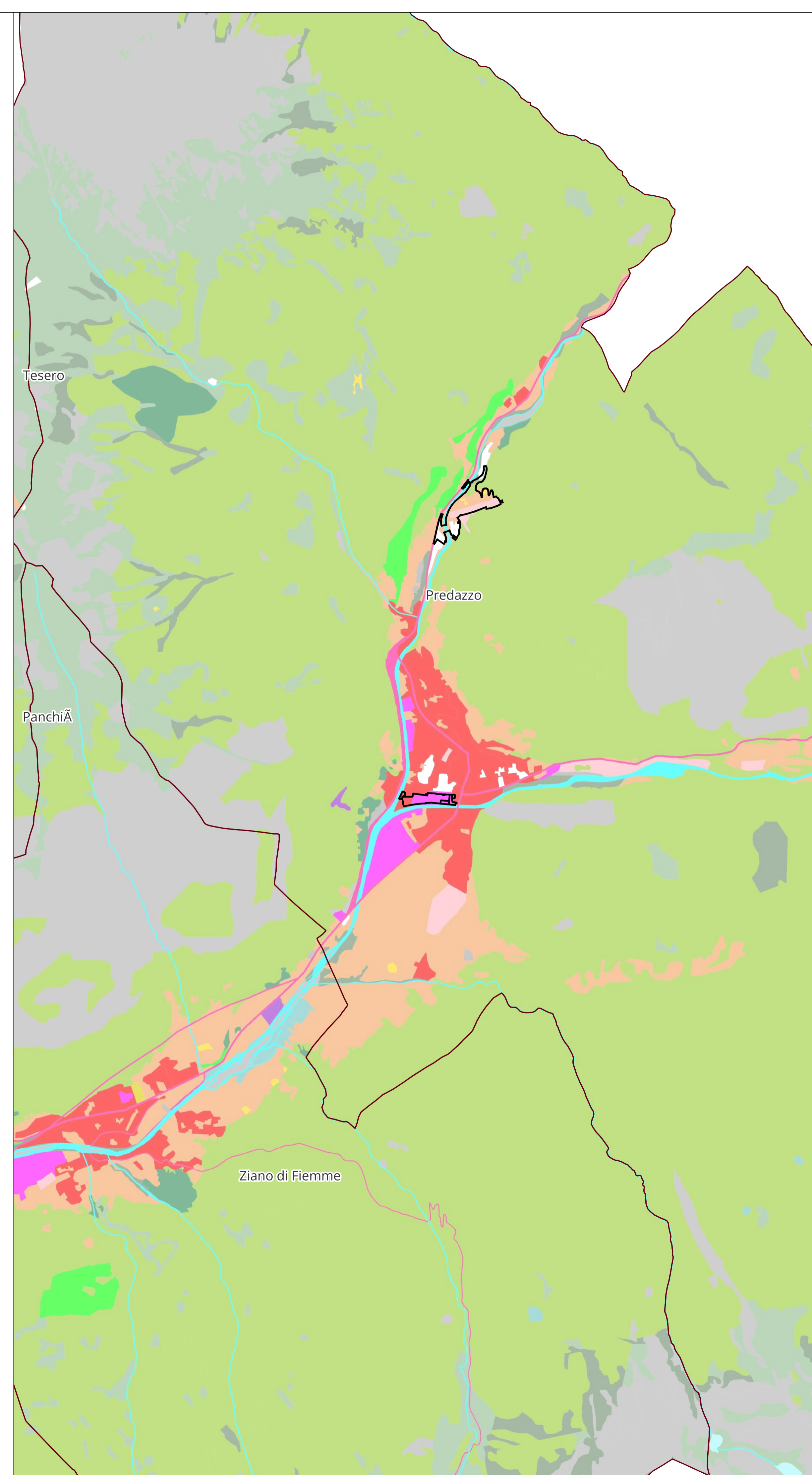
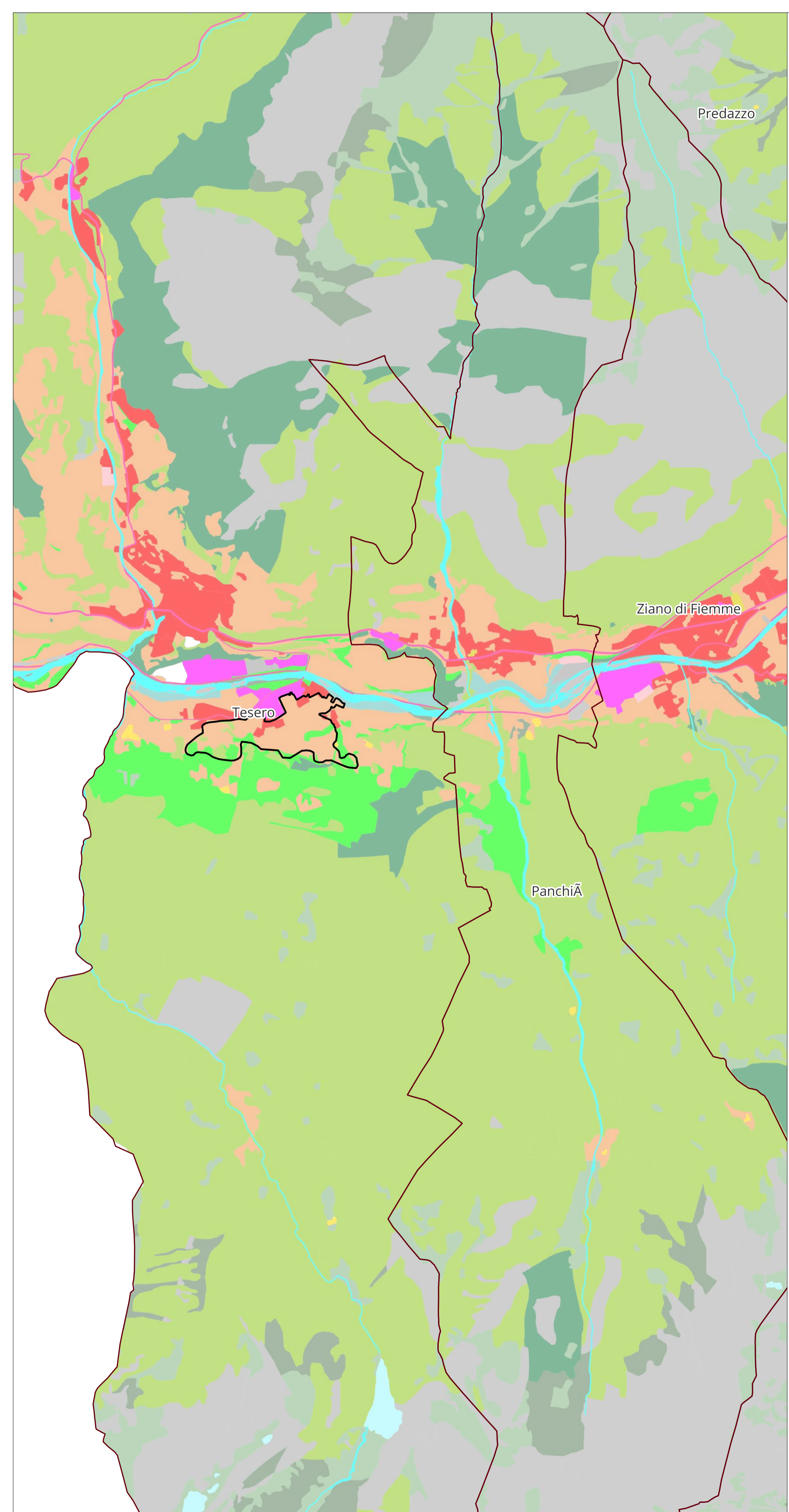
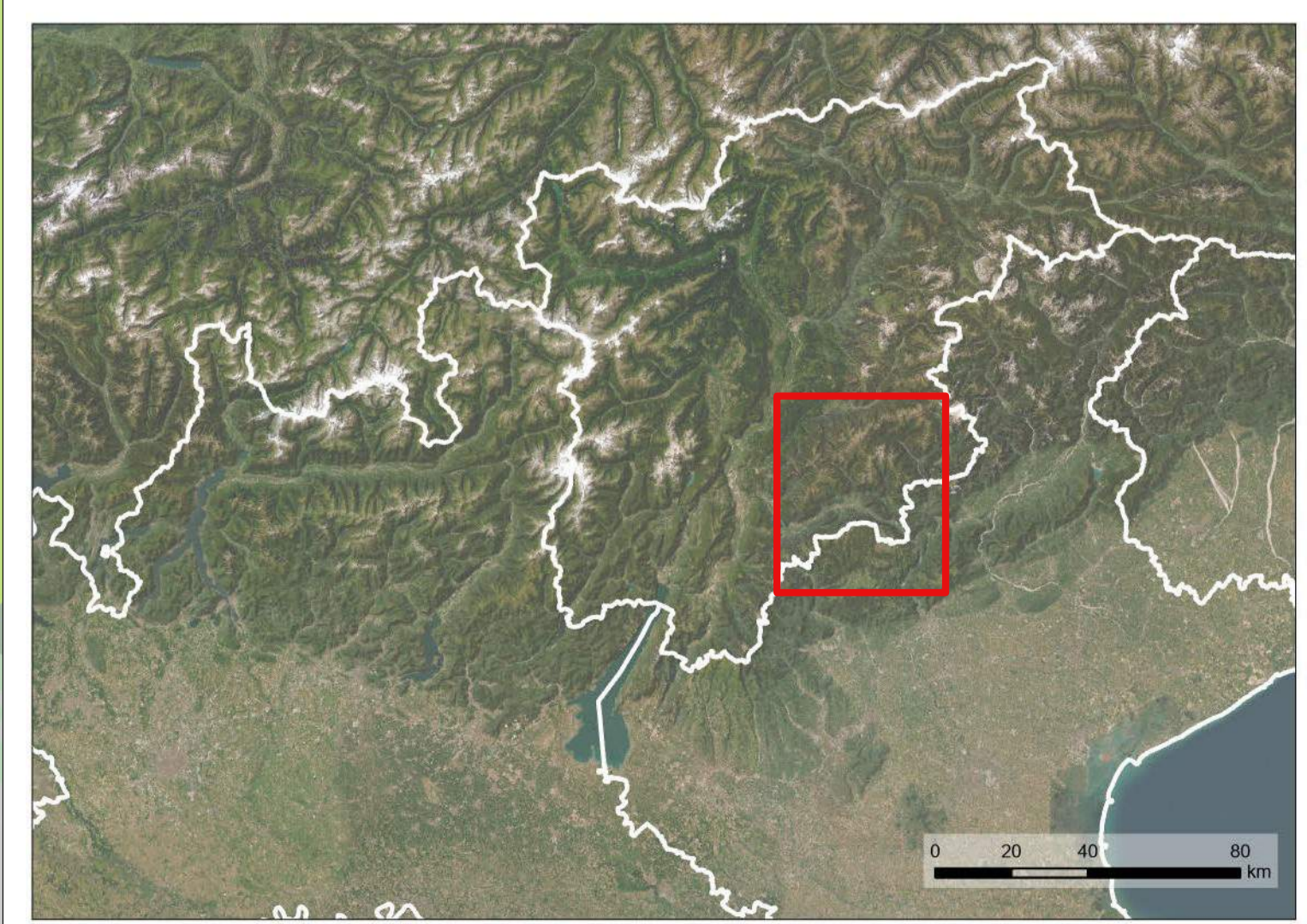
Rapporto Ambientale
(VAS - d.lgs. 152/2006 s.m.i., Parte seconda, art. 13)
ALLEGATO CARTOGRAFICO

Usi del Suolo

CLUSTER DELLA VAL DI FEMME
Tesero, Predazzo, Panchià, Ziano di Fiemme (Provincia Autonoma di Trento)

Legenda

- | | |
|---|---|
| 1.1.1. Tessuto urbano continuo | 3.1.2. Boschi di conifere |
| 1.1.2. Tessuto urbano discontinuo | 3.1.3. Boschi misti |
| 1.2.1. Aree industriali o commerciali | 3.2.1. Aree a pascolo naturale |
| 1.2.2. Reti stradali e ferroviarie | 3.2.2. Brughiere e cespuglieti |
| 1.2.3. Aree portuali | 3.2.3. Aree a vegetazione sclerofilla |
| 1.2.4. Aeroporti | 3.2.4. Aree a vegetazione boschiva ed arbustiva in evoluzione |
| 1.3.1. Aree estrattive | 3.3.1. Spiagge, dune e sabbie |
| 1.3.2. Discariche | 3.3.2. Rocce nude, falesie, rupi e affioramenti |
| 1.3.3. Cantieri | 3.3.3. Aree con vegetazione rada |
| 1.4.1. Aree verdi urbane | 3.3.4. Aree percorse da incendi |
| 1.4.2. Aree sportive e ricreative | 3.3.5. Ghiacciai e nevi perenni |
| 2.1.1. Seminativi in aree non irrigue | 4.1.1. Paludi interne |
| 2.1.2. Seminativi in aree irrigue | 4.1.2. Torbiere |
| 2.1.3. Risaie | 4.2.1. Paludi salmastre |
| 2.2.1. Vigneti | 4.2.2. Saline |
| 2.2.2. Frutteti e frutti minori | 4.2.3. Zone intertidali |
| 2.2.3. Oliveti | 5.1.1. Corsi d'acqua, canali e idrovie |
| 2.3.1. Prati stabili | 5.1.2. Bacini d'acqua |
| 2.4.1. Colture annuali associate a colture permanenti | 5.2.1. Lagune |
| 2.4.2. Sistemi culturali e particellari complessi | 5.2.2. Estuari |
| 2.4.3. Aree prevalentemente occupate da colture agrarie | 1.1.3.0 Case singole |
| 2.4.4. Aree agroforestali | 4.1.0.0 Zone umide interne |
| 3.1.1. Boschi di latifoglie | 4.1.3.0 Zone ripari e terreni affioranti |





**PROPOSTA PROGRAMMA PER
LA REALIZZAZIONE DEI
GIOCHI OLIMPICI E PARALIMPICI
MILANO-CORTINA 2026**

Rapporto Ambientale
(VAS - d.lgs. 152/2006 s.m.i., Parte seconda, art. 13)
ALLEGATO CARTOGRAFICO

Usi del suolo
CLUSTER DI CORTINA
Rasun Anterselva (Provincia Autonoma di Bolzano)

Legenda

- Perimetri venue**
— AgoraMilano_perimetro
- Corine Land Cover**
- | | |
|---|---|
| 1.1.1. Tessuto urbano continuo | 2.4.3. Aree prevalentemente occupate da colture agrarie |
| 1.1.2. Tessuto urbano discontinuo | 2.4.4. Aree agroforestali |
| 1.2.1. Aree industriali o commerciali | 3.1.1. Boschi di latifoglie |
| 1.2.2. Reti stradali e ferroviarie | 3.1.2. Boschi di conifere |
| 1.2.3. Aree portuali | 3.1.3. Boschi misti |
| 1.2.4. Aeroporti | 3.2.1. Aree a pascolo naturale |
| 1.3.1. Aree estrattive | 3.2.2. Brughiere e cespuglieti |
| 1.3.2. Discariche | 3.2.3. Aree a vegetazione sclerofilla |
| 1.3.3. Cantieri | 3.2.4. Aree a vegetazione boschiva ed arbustiva in evoluzione |
| 1.4.1. Aree verdi urbane | 3.3.1. Spiagge, dune e sabbie |
| 1.4.2. Aree sportive e ricreative | 3.3.2. Rocce nude, falesie, rupi e affioramenti |
| 2.1.1. Seminativi in aree non irrigue | 3.3.3. Aree con vegetazione rada |
| 2.1.2. Seminativi in aree irrigue | 3.3.4. Aree percorse da incendi |
| 2.1.3. Risaie | 3.3.5. Ghiacciai e nevi perenni |
| 2.2.1. Vigneti | 4.1.1. Paludi interne |
| 2.2.2. Frutteti e frutti minori | 4.1.2. Torbiere |
| 2.2.3. Oliveti | 4.2.1. Paludi salmastre |
| 2.3.1. Prati stabili | 4.2.2. Saline |
| 2.4.1. Colture annuali associate a colture permanenti | 4.2.3. Zone intertidali |
| 2.4.2. Sistemi culturali e particellari complessi | 5.1.1. Corsi d'acqua, canali e idrovie |
| | 5.1.2. Bacini d'acqua |
| | 5.2.1. Lagune |
| | 5.2.2. Estuari |

