


































	03094540212-28112023-0854.006.PDF	application/pdf	789,57 KB	01 Technischer Bericht-signed-signed.pdf	Projekt der Anlagen	28/11/2023
	03094540212-28112023-0854.007.PDF	application/pdf	2,43 MB	02 Blitzschutzberechnungen-signed-signed.pdf	Projekt der Anlagen	28/11/2023
	03094540212-28112023-0854.008.PDF	application/pdf	1,21 MB	03 Plan Talstation-signed-signed.pdf	Projekt der Anlagen	28/11/2023
	03094540212-28112023-0854.009.PDF	application/pdf	871,96 KB	04 Plan Mittelstation-signed-signed.pdf	Projekt der Anlagen	28/11/2023
	03094540212-28112023-0854.010.PDF	application/pdf	803,88 KB	05 Plan Bergstation-signed-signed.pdf	Projekt der Anlagen	28/11/2023
	03094540212-28112023-0854.011.PDF	application/pdf	475,72 KB	06 Plan Trafostation-signed-signed.pdf	Projekt der Anlagen	28/11/2023
	03094540212-28112023-0854.012.PDF	application/pdf	1,85 MB	09.2_Lärmstudie-signed.pdf	Unterlagen betreffend die Lärmeinwirkung	28/11/2023
	03094540212-28112023-0854.013.PDF	application/pdf	3,88 MB	22-131A_Bericht-signed-signed.pdf	Erforderliche Dokumentation für den Erlass der Zustimmungsakte betreffend andere Einschränkungen in Zusammenhang mit dem Schutz der Gewässer	28/11/2023
	03094540212-28112023-0854.014.PDF	application/pdf	238,50 KB	Antrag Wassergut-signed.pdf	Erforderliche Dokumentation für den Erlass der Genehmigung gemäß L.G. 12.07.1975, Nr. 35	28/11/2023
	03094540212-28112023-0854.015.PDF	application/pdf	5,18 MB	220914_UVP-Amt_Festlegung-Untersuchungsrahmen.pdf	Entscheidung ob das Verfahren zur Feststellung der UVP (VIA) eingeleitet werden muss	28/11/2023
	03094540212-28112023-0854.016.PDF	application/pdf	246,66 KB	BS Machbarkeitsstudie-BERICHT-signed-signed.pdf	Unterlagen gemäß Art. 2 Abs. 1 des DLH 23.06.1993, Nr. 20, betreffend die Brandschutz-Machbarkeitsstudie für den Antrag auf Baugenehmigung	28/11/2023
	03094540212-28112023-0854.017.PDF	application/pdf	7,13 MB	01_Technischer Bericht-signed-signed.pdf	Erforderliche Dokumentation für den Erlass der Zustimmungsakte betreffend andere Einschränkungen (die betreffenden Einschränkungen präzisieren, z.B. falls die	28/11/2023

	03094540212-28112023-0854.018.PDF	application/pdf	1,18 MB	BS Machbarkeitsstudie-PLAN-signed-signed.pdf	Projekt der Anlagen	28/11/2023
	03094540212-28112023-0854.019.PDF	application/pdf	899,91 KB	09.1_Unterlagen gemäß Fachplan und Skipistenordnung-signed-signed.pdf	09.1_Unterlagen gemäß Fachplan und Skipistenordnung	28/11/2023
	03094540212-28112023-0854.020.PDF	application/pdf	5,54 MB	22-131A1_geol_Karte-signed-signed.pdf	22-131A1_geol_Karte	28/11/2023
	03094540212-28112023-0854.021.PDF	application/pdf	1,18 MB	22-131A2_Profile_K1-signed-signed.pdf	22-131A2_Profile_K1	28/11/2023
	03094540212-28112023-0854.022.PDF	application/pdf	936,20 KB	22-131A3_Profile_K2-signed-signed.pdf	22-131A3_Profile_K2	28/11/2023
	03094540212-28112023-0854.023.PDF	application/pdf	635,37 KB	22-131A4_Querprofile_MST-signed-signed.pdf	22-131A4_Querprofile_MST	28/11/2023
	03094540212-28112023-0854.024.PDF	application/pdf	6,01 MB	22-131A5_GZK-signed-signed.pdf	22-131A5_GZK	28/11/2023
	03094540212-28112023-0854.025.PDF	application/pdf	3,88 MB	22-131A_Bericht-signed-signed.pdf	22-131A_Bericht	28/11/2023
	03094540212-28112023-0854.026.PDF	application/pdf	267,15 KB	Erklärung-arch-Hindernisse-signed.pdf	Fotodokumentation des derzeitigen Bestandes	28/11/2023
	03094540212-28112023-0854.027.PDF	application/pdf	7,13 MB	01_Technischer Bericht-signed-signed.pdf	Grafische Darstellungen des derzeitigen Bestandes, des Projekts und vergleichende Darstellungen	28/11/2023
	03094540212-28112023-0854.028.PDF	application/pdf	18,04 MB	02_Bestand-signed-signed.pdf	Grafische Darstellungen des derzeitigen Bestandes, des Projekts und vergleichende Darstellungen	28/11/2023
	03094540212-28112023-0854.029.PDF	application/pdf	11,05 MB	03.1_Allgemeine Pläne-signed-signed.pdf	Grafische Darstellungen des derzeitigen Bestandes, des Projekts und vergleichende Darstellungen	28/11/2023
	03094540212-28112023-0854.030.PDF	application/pdf	16,58 MB	03.2_Kabinenbahn-signed-signed.pdf	Grafische Darstellungen des derzeitigen Bestandes, des Projekts und vergleichende Darstellungen	28/11/2023

	03094540212-28112023-0854.031.PDF	application/pdf	11,52 MB	03.3_Skipiste K1+2-signed-signed.pdf	derzeitigen Bestandes, des Projekts und vergleichende Darstellungen	28/11/2023
	03094540212-28112023-0854.032.PDF	application/pdf	1,98 MB	03.4_Skiweg Weiden-signed-signed.pdf	Grafische Darstellungen des derzeitigen Bestandes, des Projekts und vergleichende Darstellungen	28/11/2023
	03094540212-28112023-0854.033.PDF	application/pdf	1,85 MB	03.5_Adaptierung Piste Sylvester-signed-signed.pdf	Grafische Darstellungen des derzeitigen Bestandes, des Projekts und vergleichende Darstellungen	28/11/2023
	03094540212-28112023-0854.034.PDF	application/pdf	1,94 MB	03.6_Skiweg Herzlalm-signed-signed.pdf	Grafische Darstellungen des derzeitigen Bestandes, des Projekts und vergleichende Darstellungen	28/11/2023
	03094540212-28112023-0854.035.PDF	application/pdf	2,85 MB	03.7_Piste Trasse-signed-signed.pdf	Grafische Darstellungen des derzeitigen Bestandes, des Projekts und vergleichende Darstellungen	28/11/2023
	03094540212-28112023-0854.036.PDF	application/pdf	2,87 MB	03.8_Beschneigungsanlage-signed-signed.pdf	Grafische Darstellungen des derzeitigen Bestandes, des Projekts und vergleichende Darstellungen	28/11/2023
	03094540212-28112023-0854.037.PDF	application/pdf	17,65 MB	04_Endstand-signed-signed.pdf	Grafische Darstellungen des derzeitigen Bestandes, des Projekts und vergleichende Darstellungen	28/11/2023
	03094540212-28112023-0854.038.PDF	application/pdf	15,94 MB	05_Fotodokumentation-signed-signed.pdf	Grafische Darstellungen des derzeitigen Bestandes, des Projekts und vergleichende Darstellungen	28/11/2023
	03094540212-28112023-0854.039.PDF	application/pdf	109,75 KB	Einverständnis Eigentümer-signed.pdf	Zustimmungserklärung der dritten Inhaber von anderen dinglichen Rechten bzw. Schuldverhältnissen	28/11/2023
	03094540212-28112023-0854.040.PDF	application/pdf	642,97 KB	06_Berechnungen-signed-signed.pdf	Technische Unterlagen, die zur Festsetzung der Eingriffsgebühr erforderlich sind	28/11/2023
	03094540212-28112023-0854.041.PDF.P7M	application/pkcs7-mime	110,41 KB	Relazione_Tecnica_di_Asseverazione_PdC.pdf.p7m	technischer beeidigungsbericht	28/11/2023

	Kronplatz-Seilbahn-G.m.b.H.- Gutachten-der-GKRL-vom-12.12.2023.pdf	application/pdf	565,40 KB	Kronplatz Seilbahn G.m.b.H. - Gutachten der GKRL vom 12.12.2023.pdf	Richiesta di integrazione documentale	13/12/2023
	Aufstiegsanlagen-Kronplatz-1-2-Ansuchen-um-Ermächtigung-vom-03.01.24.pdf	application/pdf	419,28 KB	Aufstiegsanlagen Kronplatz 1+2 Ansuchen um Ermächtigung vom 03.01.24.pdf	Aufstiegsanlagen Kronplatz 1+2 Ansuchen um Ermächtigung vom 03.01.24	03/01/2024
	Aufstiegsanlagen-Kronplatz-1-2.-Ansuchen-um-Ermächtigung-vom-03.01.24.pdf	application/pdf	497,63 KB	Aufstiegsanlagen Kronplatz 1+2. Ansuchen um Ermächtigung vom 03.01.24.pdf	Aufstiegsanlagen Kronplatz 1+2. Ansuchen um Ermächtigung vom 03.01.24	03/01/2024
	Aufstiegsanlagen-Kronplatz-1-2bermittlung-Unterlagen-vom-03.01.24.pdf	application/pdf	334,65 KB	Aufstiegsanlagen Kronplatz 1+2 Übermittlung Unterlagen vom 03.01.24.pdf	Aufstiegsanlagen Kronplatz 1+2 Übermittlung Unterlagen vom 03.01.24	03/01/2024
	Beschluss-GA-Nr.-603-vom-18.12.2023.pdf	application/pdf	385,16 KB	Beschluss GA Nr. 603 vom 18.12.2023.pdf		03/01/2024
	GA-GKRL-vom-12.12.2023.pdf	application/pdf	576,31 KB	GA GKRL vom 12.12.2023.pdf		03/01/2024