

ERNEUERUNG DER AUFSTIEGSANLAGEN "KRONPLATZ 1+2" MIT NEUER PISTENANBINDUNG AM KRONPLATZ IN DER GEMEINDE BRUNECK

RINNOVO DEGLI IMPIANTI DI RISALITA "PLAN DE CORONES 1+2" CON NUOVO COLLEGAMENTO ALLE PISTE SUL PLAN DE CORONES NEL COMUNE DI BRUNICO

INHALT / CONTENUTO

PROJEKT

ADAPTIERUNG SIPISTE "HERZLALM"

- Lageplan 1:1.000
- Längsschnitt 1:2.000
- Querprofile 1:500

Nov 2023	DB	MP
Dez 2022	DB	MP
Datum data	bearb. elab.	gepr. esam.
Anlage		Allegato

03.6

AUFTRAGGEBER / COMMITTENTE

KRONPLATZ SEILBAHN GMBH

Reischach, Seilbahnstraße 10
39031 Bruneck

PROJEKTANT / PROGETTISTA

iPM Engineering

Dott. Ing. Markus Pescollderungg
Dott. Ing. Udo Mall

I-39031 Bruneck, Gilmplatz 2 / Brunico, piazza gilm 2
Tel.: 0474/050005 - E-Mail: info@ipm.bz - Web: www.ipm.bz



ARBEITSGRUPPE / GRUPPO DI LAVORO

Jesacher

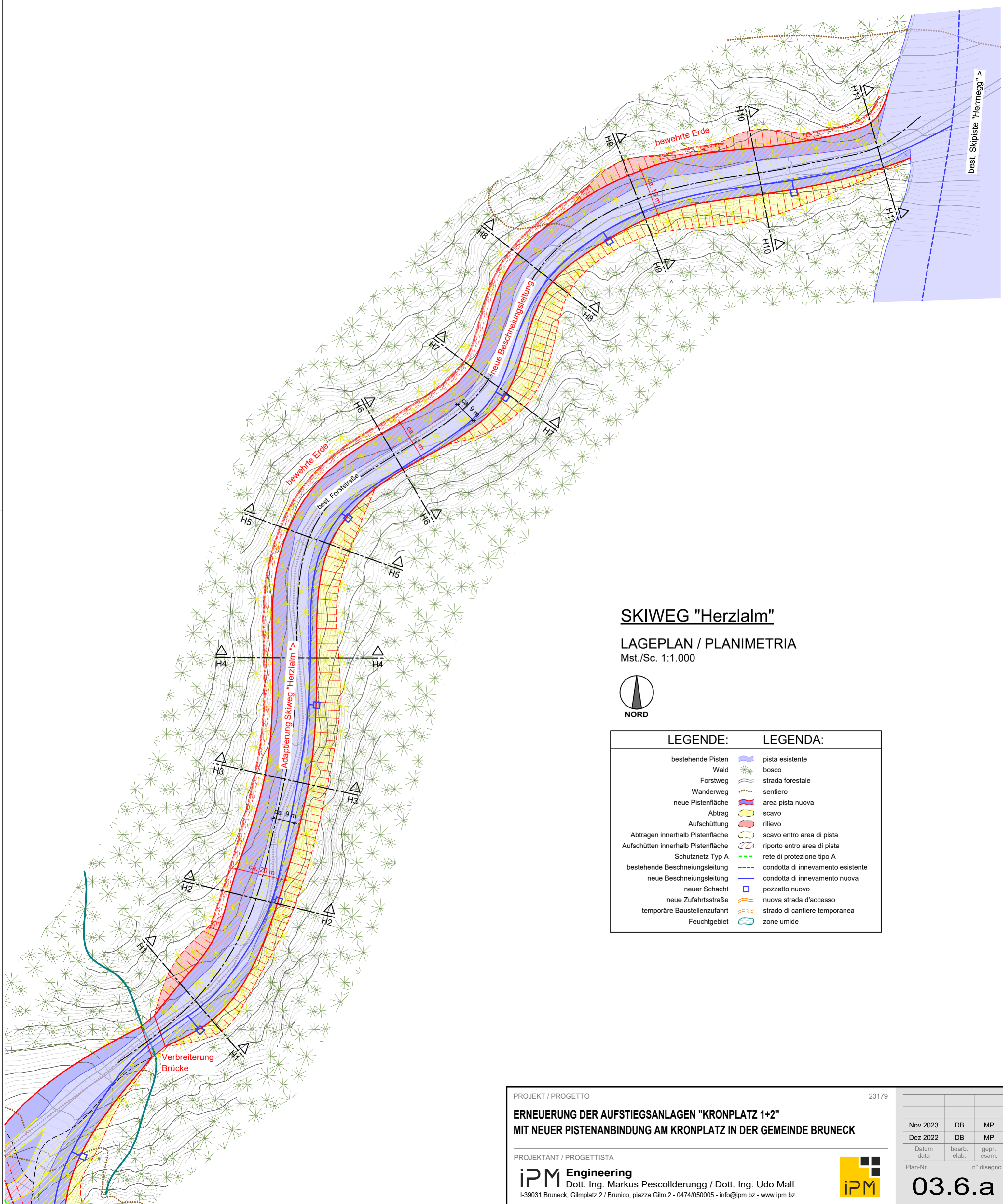
Geologiebüro - Studio di geologia
I-39031 Bruneck/Brunico, Via Carl-Toldt-Straße 11
t. 0474/409376 info@jesacher.bz

jesacher
geologiebüro | studio di geologia

TRIFOLIUM

Dr. Kurt Kußstatscher
I-39050 Jenesien - Afingerweg 40
Tel. 3355346470 www.trifolium.net





SKIWEG "Herzalm"

LAGEPLAN / PLANIMETRIA

Mst./Sc. 1:1.000



LEGENDE:

LEGENDA:

bestehende Pisten		pista esistente
Wald		bosco
Forstweg		strada forestale
Wanderweg		sentiero
neue Pistenfläche		area pista nuova
Abtrag		scavo
Aufschüttung		rilevo
Abtragen innerhalb Pistenfläche		scavo entro area di pista
Aufschütten innerhalb Pistenfläche		riporto entro area di pista
Schutznetz Typ A		rete di protezione tipo A
bestehende Beschneiungsleitung		condotta di innevamento esistente
neue Beschneiungsleitung		condotta di innevamento nuova
neuer Schacht		pozzetto nuovo
neue Zufahrtsstraße		nuova strada d'accesso
temporäre Baustellenzufahrt		strado di cantiere temporanea
Feuchtgebiet		zone umide

PROJEKT / PROGETTO

23179

ERNEUERUNG DER AUFSTIEGSANLAGEN "KRONPLATZ 1+2"

MIT NEUER PISTENANBINDUNG AM KRONPLATZ IN DER GEMEINDE BRUNECK

PROJEKTANT / PROGETTISTA

iPM Engineering

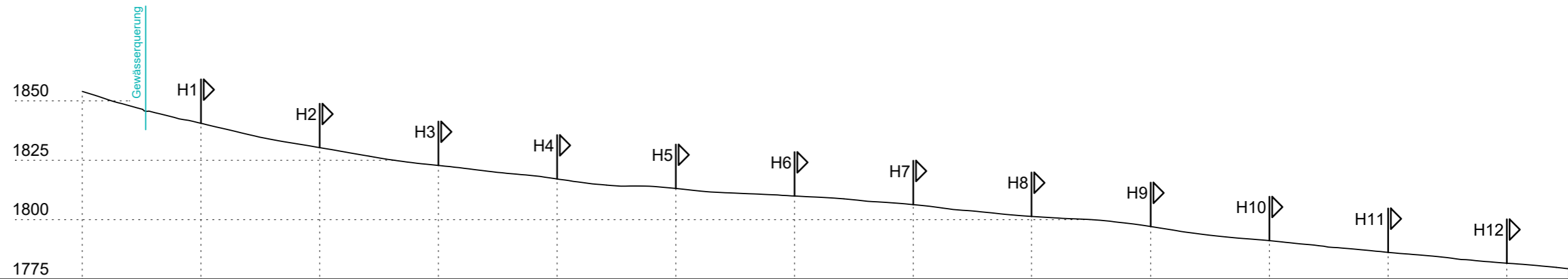
Dott. Ing. Markus Pescoldlerung / Dott. Ing. Udo Mall
I-39031 Bruneck, Gilmplatz 2 / Brunico, piazza Gilm 2 - 0474/050005 - info@ipm.bz - www.ipm.bz



Nov 2023	DB	MP
Dez 2022	DB	MP
Datum data	bearb. elab.	gepr. esam.
Plan-Nr.	n° disegno	

03.6.a

Diese Zeichnung darf ohne unsere Genehmigung weder vervielfältigt noch Dritten zugänglich gemacht werden.
È vietata la riproduzione nonché la trasmissione a terzi di questo documento senza la nostra autorizzazione.



Geländehöhe / quota terreno [müM/mslm]	1853.98	1840.70	1860.26	1822.71	1816.93	1813.13	1809.90	1806.18	1810.30	1797.00	1791.06	1786.27	1781.54	1780.32
Gradientenhöhe / quota pista [müM/mslm]	1853.98	1840.70	1860.26	1822.71	1816.93	1813.13	1809.90	1806.18	1810.30	1797.00	1791.06	1786.27	1781.54	1780.32
Stationierung / progressiva [m]	0+000	0+100	0+150	0+200	0+250	0+300	0+350	0+400	0+450	0+500	0+550	0+600	0+650	0+676
Teildistanz / distanza parziale [m]		50,0	50,0	50,0	50,0	50,0	50,0	50,0	50,0	50,0	50,0	50,0	50,0	26,0
Mittlere Neigung / pendenza media [%]		23,6		13,2		7,2		8,6		10,1		9,5		8,9

SKIWEG "Herzlalm"

LÄNGSSCHNITT

Mst./Sc. 1:2.000

PROJEKT / PROGETTO

23179

ERNEUERUNG DER AUFSTIEGSANLAGEN "KRONPLATZ 1+2" MIT NEUER PISTENANBINDUNG AM KRONPLATZ IN DER GEMEINDE BRUNECK

PROJEKTANT / PROGETTISTA

iPM Engineering

Dott. Ing. Markus Pescollderugg / Dott. Ing. Udo Mall
I-39031 Bruneck, Gilmplatz 2 / Brunico, piazza Gilm 2 - 0474/050005 - info@ipm.bz - www.ipm.bz



Nov 2023 DB MP

Dez 2022 DB MP

Datum data bearb. elab. gepr. esam.

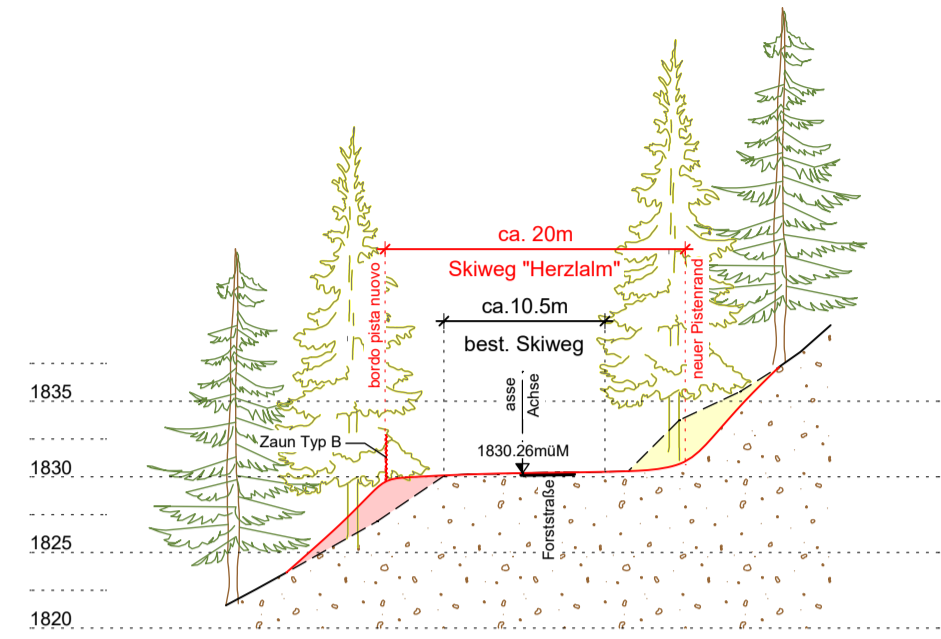
Plan-Nr. n° disegno

03.6.b

Diese Zeichnung darf ohne unsere Genehmigung weder vervielfältigt noch Dritten zugänglich gemacht werden.
É vietata la riproduzione nonché la trasmissione a terzi di questo documento senza la nostra autorizzazione.

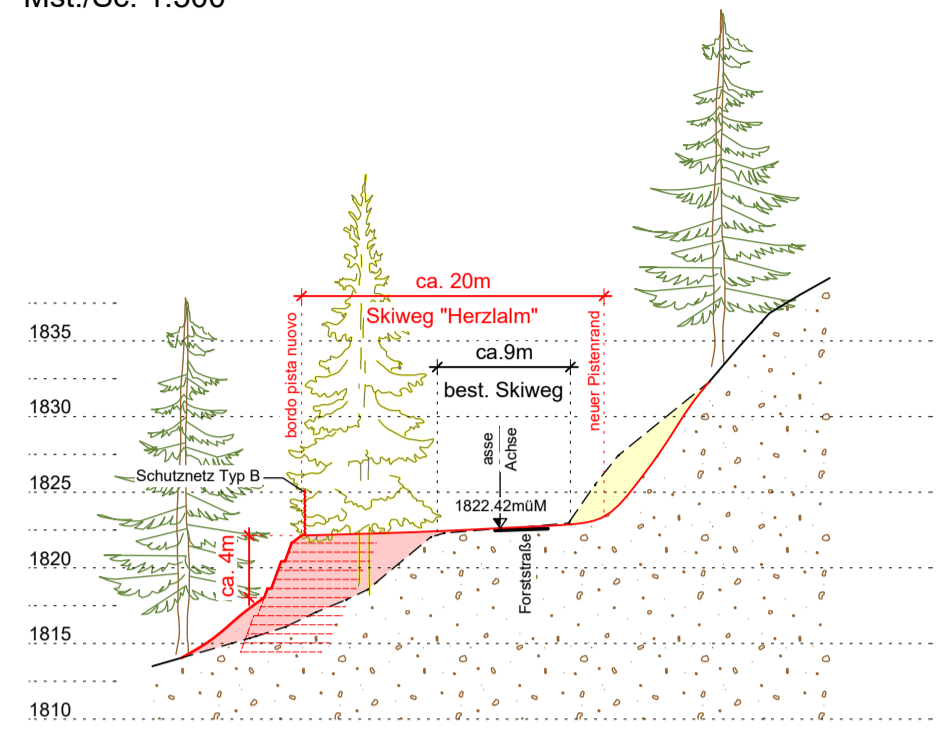
QUERSCHNITT / SEZIONE TRASVERSALE H1

km 1+100
Mst./Sc. 1:500



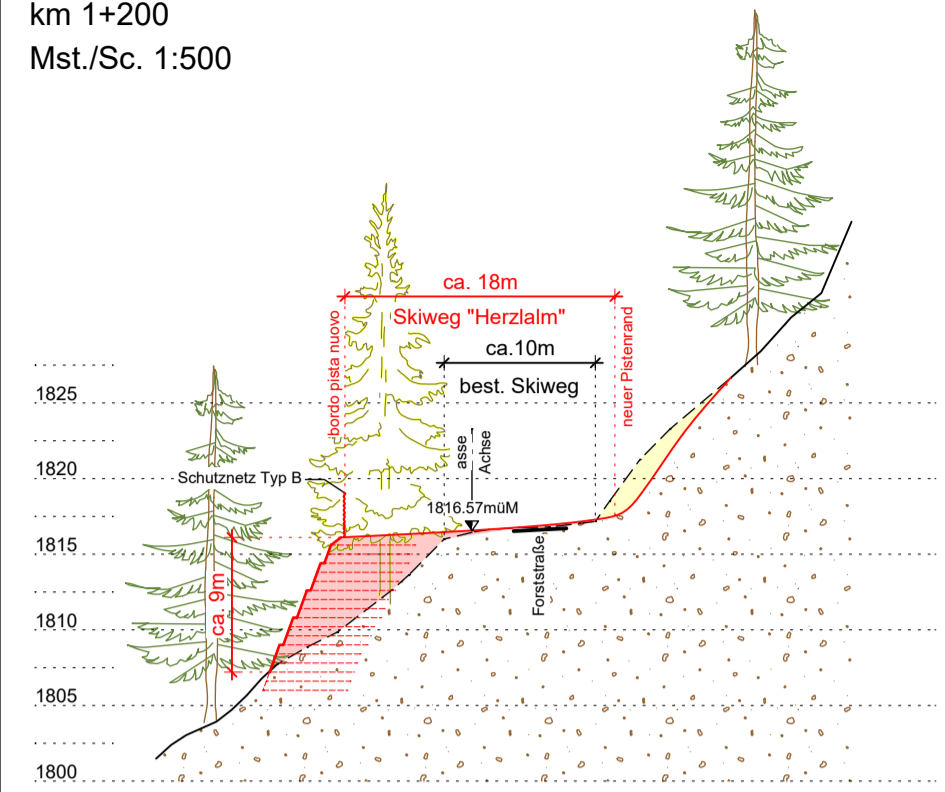
QUERSCHNITT / SEZIONE TRASVERSALE H2

km 1+150
Mst./Sc. 1:500



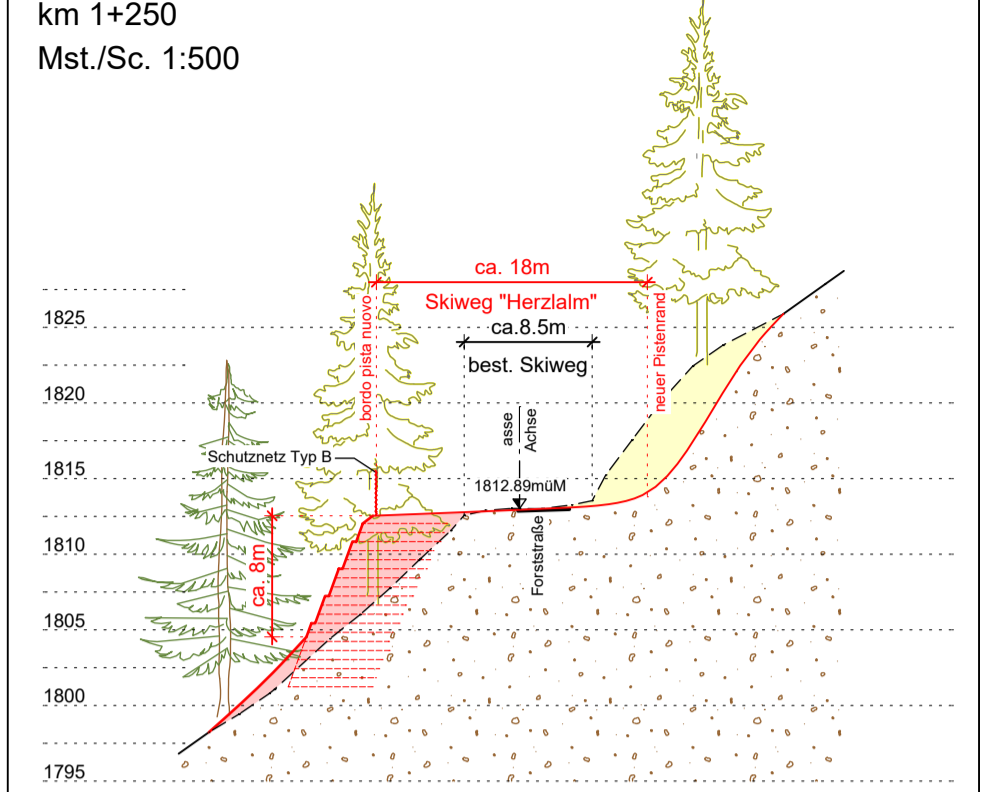
QUERSCHNITT / SEZIONE TRASVERSALE H3

km 1+200
Mst./Sc. 1:500



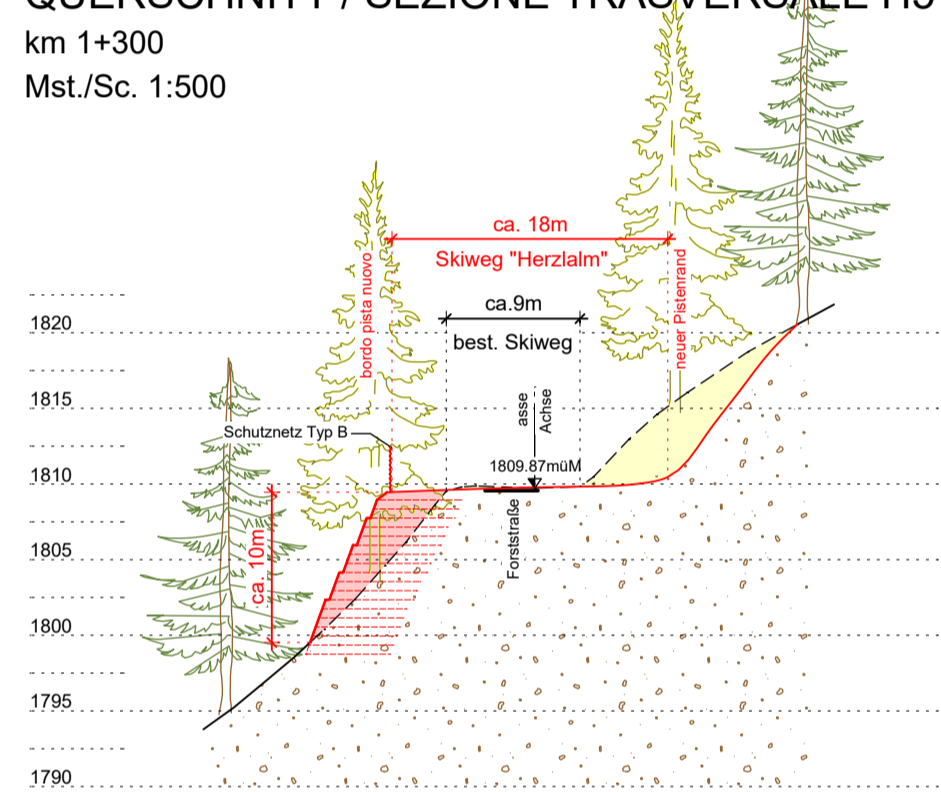
QUERSCHNITT / SEZIONE TRASVERSALE H4

km 1+250
Mst./Sc. 1:500



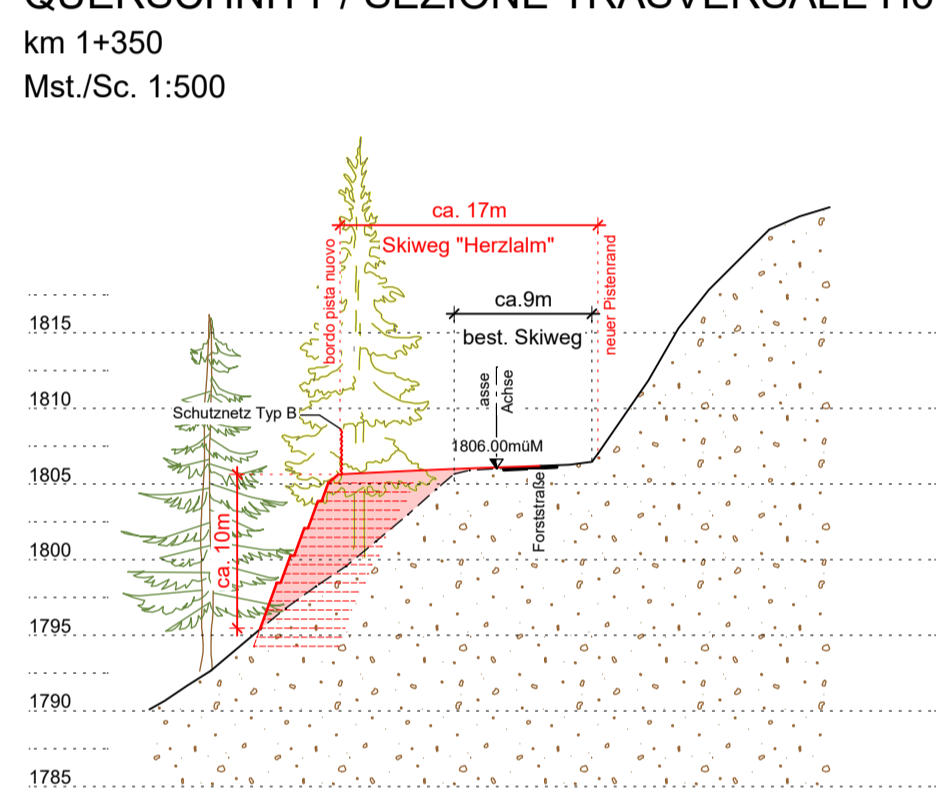
QUERSCHNITT / SEZIONE TRASVERSALE H5

km 1+300
Mst./Sc. 1:500



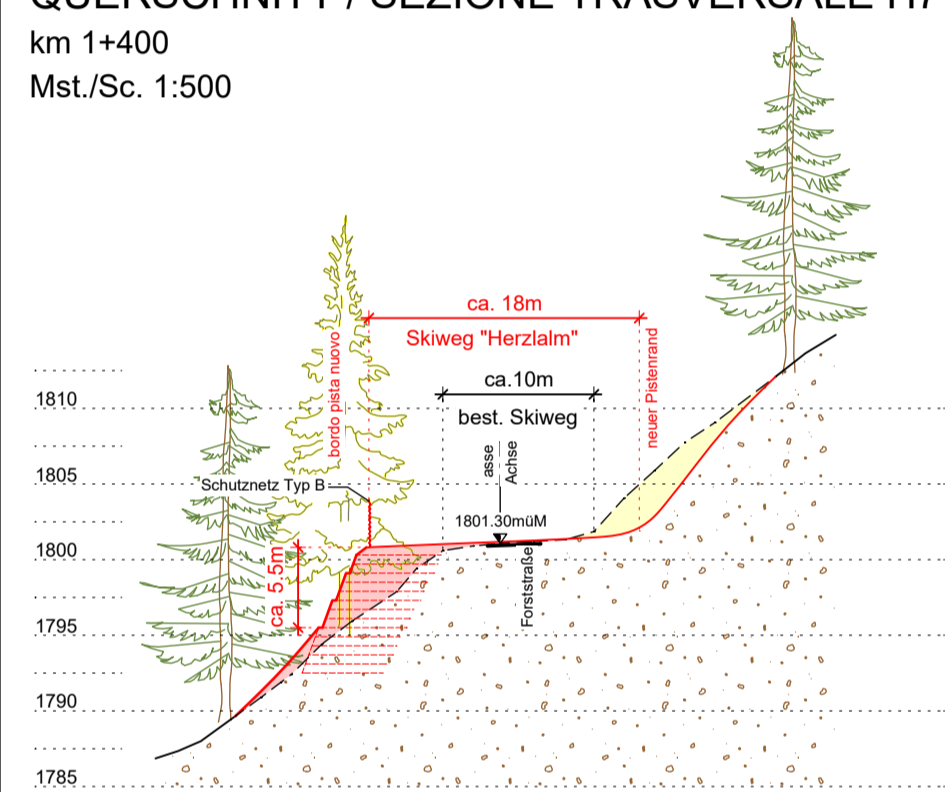
QUERSCHNITT / SEZIONE TRASVERSALE H6

km 1+350
Mst./Sc. 1:500



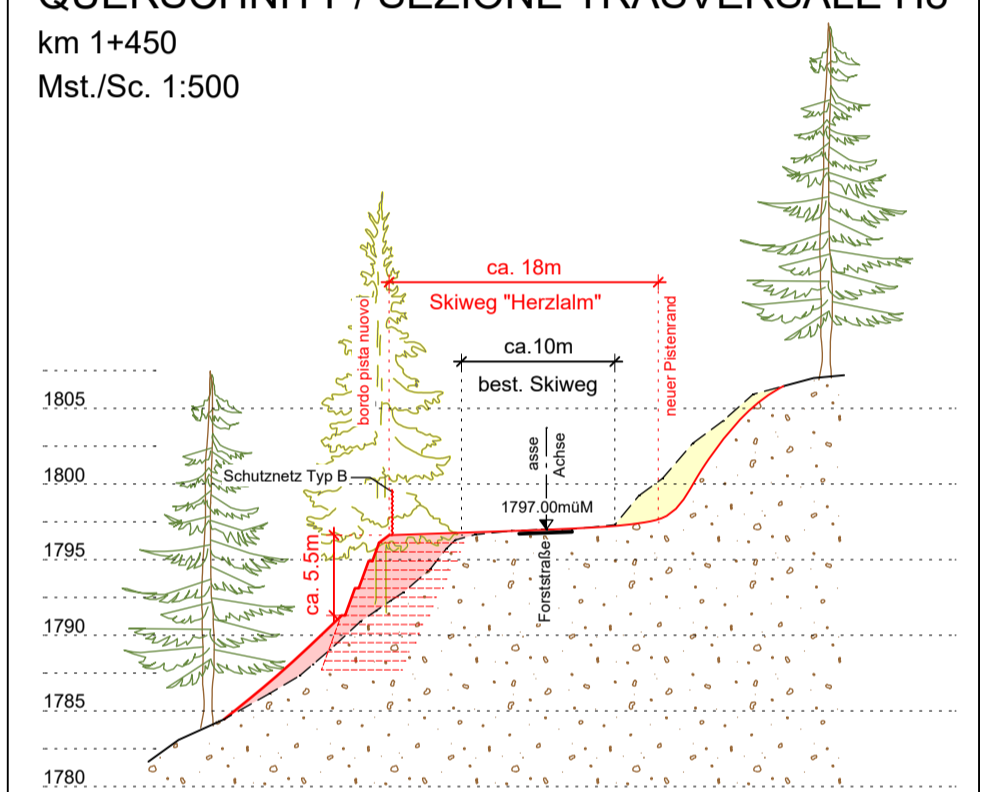
QUERSCHNITT / SEZIONE TRASVERSALE H7

km 1+400
Mst./Sc. 1:500



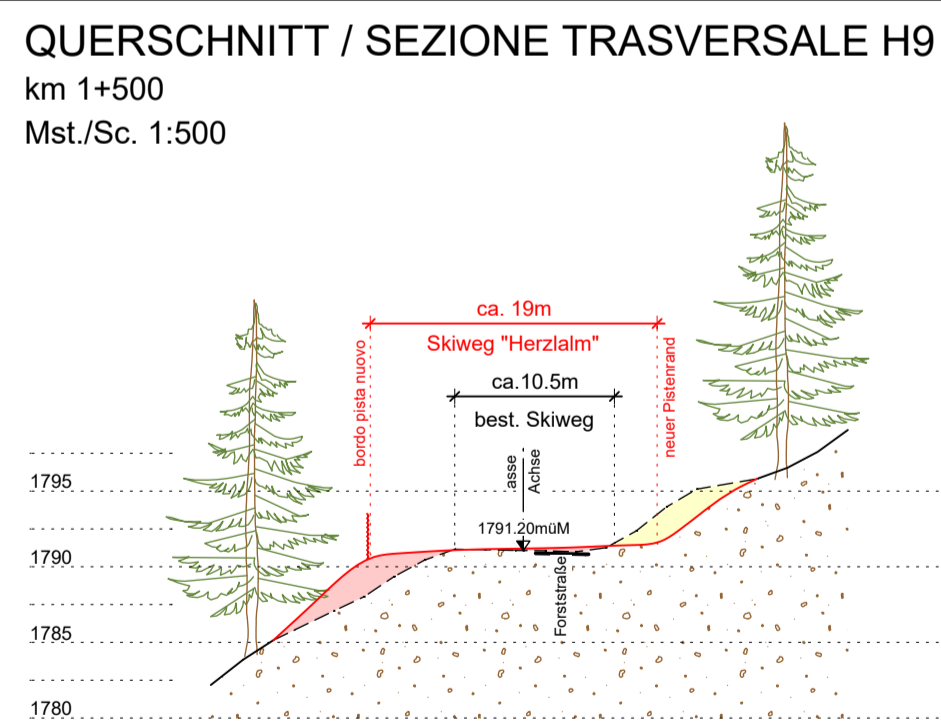
QUERSCHNITT / SEZIONE TRASVERSALE H8

km 1+450
Mst./Sc. 1:500



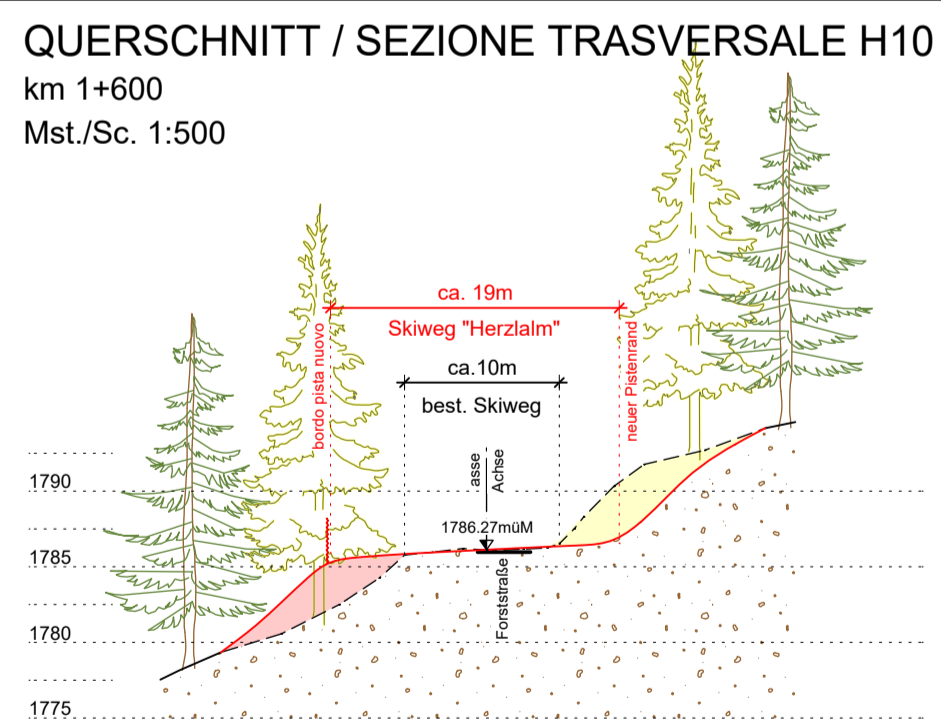
QUERSCHNITT / SEZIONE TRASVERSALE H9

km 1+500
Mst./Sc. 1:500



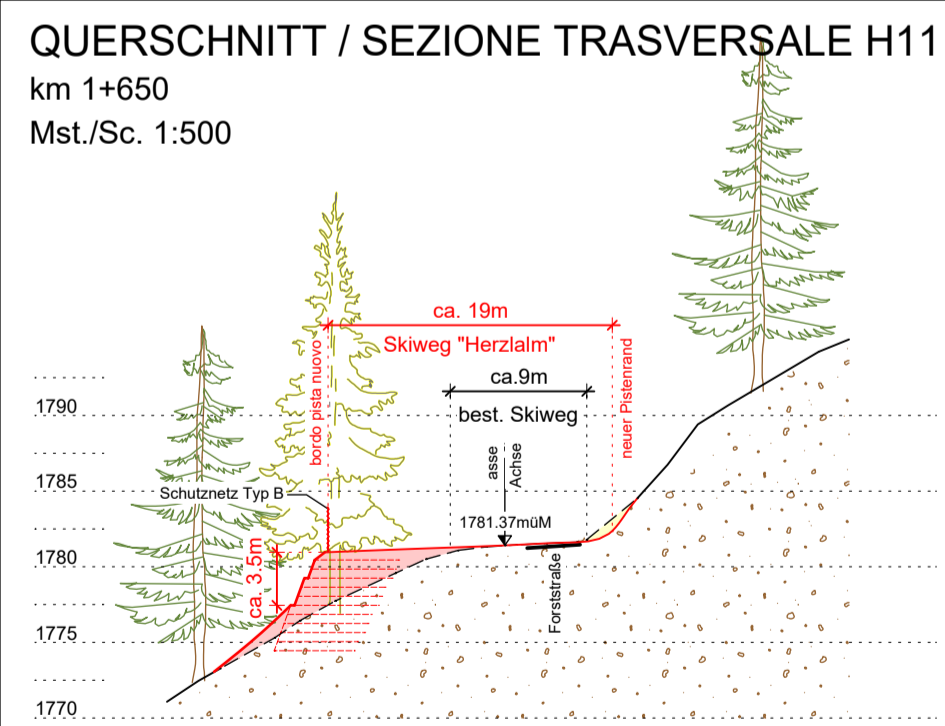
QUERSCHNITT / SEZIONE TRASVERSALE H10

km 1+600
Mst./Sc. 1:500



QUERSCHNITT / SEZIONE TRASVERSALE H11

km 1+650
Mst./Sc. 1:500



SKIWEG "HERZLALM"

QUERSCHNITTE
Mst./Sc. 1:500

PROJEKT / PROGETTO

ERNEUERUNG DER AUFSTIEGSANLAGEN "KRONPLATZ 1+2"
MIT NEUER PISTENANBINDUNG AM KRONPLATZ IN DER GEMEINDE BRUNECK

PROJEKTANT / PROGETTISTA

iPM Engineering
Dott. Ing. Markus Pescollderugg / Dott. Ing. Udo Mall
I-39031 Bruneck, Gilmplatz 2 / Brunico, piazza Gilm 2 - 0474/050005 - info@ipm.bz - www.ipm.bz



Nov 2023	DB	MP
Dez 2022	DB	MP
Datum data	bearb. elab.	gepr. esam.
Plan-Nr.	n° disegno	

03.6.c

Diese Zeichnung darf ohne unsere Genehmigung weder vervielfältigt noch Dritten zugänglich gemacht werden. È vietata la riproduzione nonché la trasmissione a terzi di questo documento senza la nostra autorizzazione.