

## ERNEUERUNG DER AUFSTIEGSANLAGEN "KRONPLATZ 1+2" MIT NEUER PISTENANBINDUNG AM KRONPLATZ IN DER GEMEINDE BRUNECK

## RINNOVO DEGLI IMPIANTI DI RISALITA "PLAN DE CORONES 1+2" CON NUOVO COLLEGAMENTO ALLE PISTE SUL PLAN DE CORONES NEL COMUNE DI BRUNICO

### INHALT / CONTENUTO

## PROJEKT

### SKIWEG "WEIDEN"

- Lageplan 1:1.000
- Längsschnitt 1:2.000
- Querprofile 1:500

Nov 2023	DB	MP
Dez 2022	DB	MP
Datum data	bearb. elab.	gepr. esam.
Anlage	Allegato	

# 03.4

### AUFTRAGGEBER / COMMITTENTE

## KRONPLATZ SEILBAHN GMBH

Reischach, Seilbahnstraße 10  
39031 Bruneck

### PROJEKTANT / PROGETTISTA

## iPM Engineering

Dott. Ing. Markus Pescollderungg  
Dott. Ing. Udo Mall

I-39031 Bruneck, Gilmplatz 2 / Brunico, piazza gilml 2  
Tel.: 0474/050005 - E-Mail: info@ipm.bz - Web: www.ipm.bz



### ARBEITSGRUPPE / GRUPPO DI LAVORO

## Jesacher

Geologiebüro - Studio di geologia  
I-39031 Bruneck/Brunico, Via Carl-Toldt-Straße 11  
t. 0474/409376 info@jesacher.bz

**jesacher**  
geologiebüro | studio di geologia

## TRIFOLIUM

Dr. Kurt Kußstatscher  
I-39050 Jenesien - Afingerweg 40  
Tel. 3355346470 www.trifolium.net



**ERNEUERUNG DER AUFSTIEGSANLAGEN "KRONPLATZ 1+2"  
MIT NEUER PISTENANBINDUNG AM KRONPLATZ IN DER GEMEINDE BRUONECK**

Nov 2023	DB	MP
Dez 2022	DB	MP
Datum	bearb.	gepr.
data	elab.	esam.
Plan-Nr.	n° disegno	

PROJEKTANT / PROGETTISTA

**iPM Engineering**  
Dott. Ing. Markus Pescollidergg / Dott. Ing. Udo Mall  
I-39031 Bruneck, Gilmlplatz 2 / Brunico, piazza Gilm 2 - 0474/050005 - info@ipm.bz - www.ipm.bz



**03.4.a**

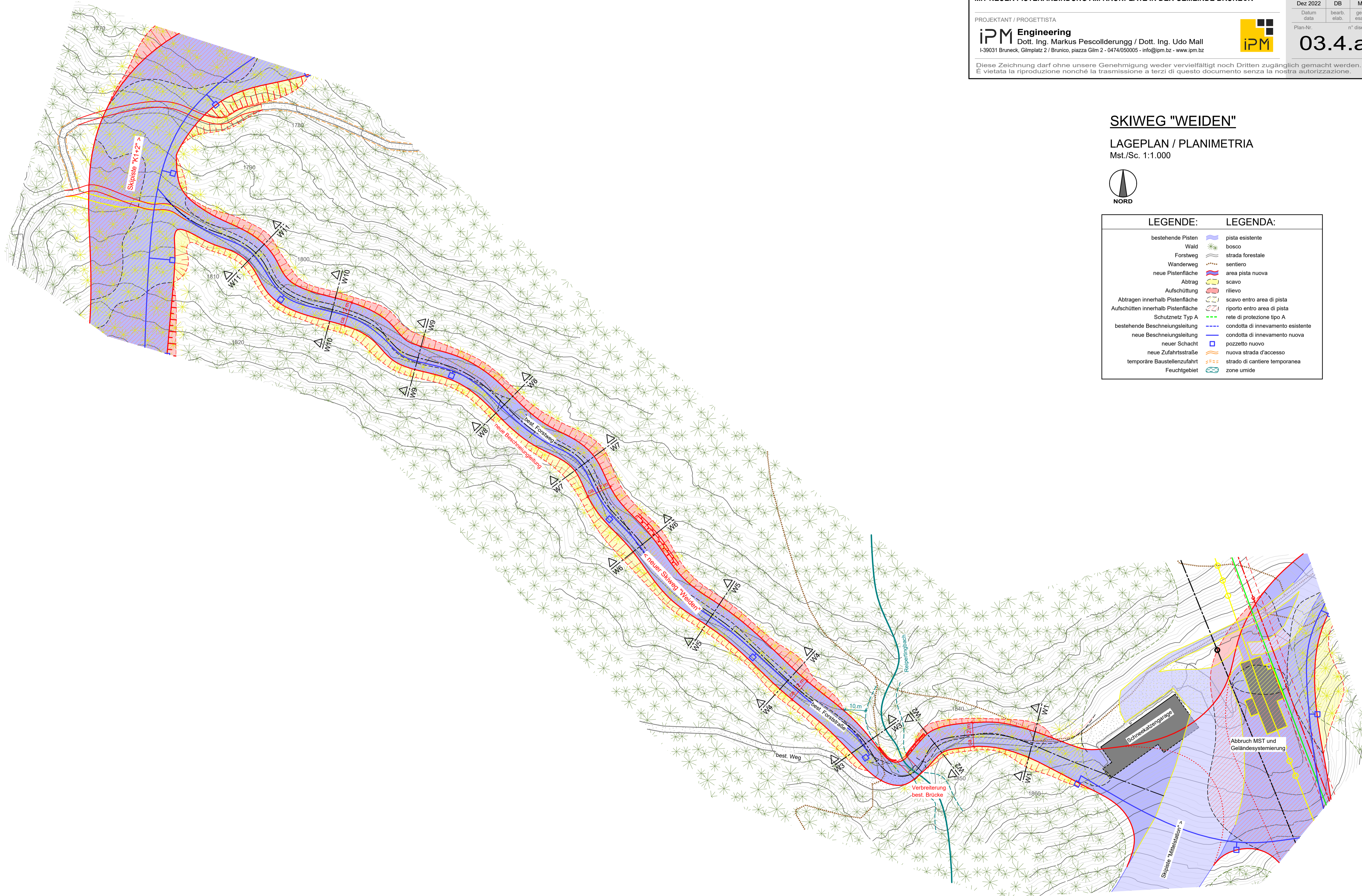
Diese Zeichnung darf ohne unsere Genehmigung weder vervielfältigt noch Dritten zugänglich gemacht werden.  
È vietata la riproduzione nonché la trasmissione a terzi di questo documento senza la nostra autorizzazione.

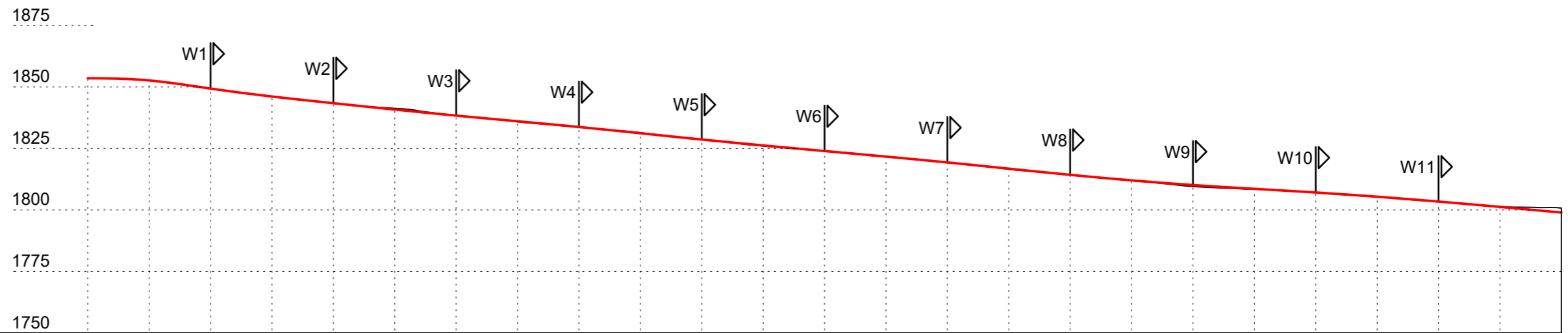
**SKIWEG "WEIDEN"**

**LAGEPLAN / PLANIMETRIA**  
Mst./Sc. 1:1.000



LEGENDE:	LEGENDA:
bestehende Pisten	pista esistente
Wald	bosco
Forstweg	strada forestale
Wanderweg	sentiero
neue Pistenfläche	area pista nuova
Abtrag	scavo
Aufschüttung	rilievo
Abtragen innerhalb Pistenfläche	scavo entro area di pista
Aufschütten innerhalb Pistenfläche	riporto entro area di pista
Schutznetz Typ A	rete di protezione tipo A
bestehende Beschneiungsleitung	condotta di innevamento esistente
neue Beschneiungsleitung	condotta di innevamento nuova
neuer Schacht	pozzetto nuovo
neue Zufahrtsstraße	nuova strada d'accesso
temporäre Baustellenzufahrt	strada di cantiere temporanea
Feuchtgebiet	zone umide





Geländehöhe / quota terreno [müM/mslm]	0+000	1853.56	1853.56	1852.68	1849.35	1846.14	1843.41	1841.33	1838.37	1835.83	1833.74	1831.44	1828.64	1825.98	1823.96	1821.58	1819.33	1816.55	1814.28	1811.90	1809.55	1808.52	1807.11	1808.30	1803.42	1801.28	1798.97
Gradientenhöhe / quota pista [müM/mslm]	0+000	1853.56	1852.68	1849.35	1846.14	1843.41	1841.33	1838.37	1835.83	1833.74	1831.44	1828.64	1825.98	1823.96	1821.58	1819.33	1816.55	1814.28	1811.90	1809.55	1808.52	1807.11	1808.30	1803.42	1801.28	1798.97	
Stationierung / progressiva [m]	0+000	0+025	0+050	0+075	0+100	0+125	0+150	0+175	0+200	0+225	0+250	0+275	0+300	0+325	0+350	0+375	0+400	0+425	0+450	0+475	0+500	0+525	0+550	0+575	0+600		
Teildistanz / distanza parziale [m]		25,0	25,0	25,0	25,0	25,0	25,0	25,0	25,0	25,0	25,0	25,0	25,0	25,0	25,0	25,0	25,0	25,0	25,0	25,0	25,0	25,0	25,0	25,0	25,0	25,0	
Mittlere Neigung / pendenza media [%]		10,2			9,8			9,8			9,7			7,2			8,1										

## SKIWEG "WEIDEN"

### LÄNGSSCHNITT

Mst./Sc. 1:2.000

PROJEKT / PROGETTO

23179

### ERNEUERUNG DER AUFSTIEGSANLAGEN "KRONPLATZ 1+2" MIT NEUER PISTENANBINDUNG AM KRONPLATZ IN DER GEMEINDE BRUNECK

PROJEKTANT / PROGETTISTA

**iPM Engineering**

Dott. Ing. Markus Pescollderugg / Dott. Ing. Udo Mall  
I-39031 Bruneck, Gilmplatz 2 / Brunico, piazza Gilm 2 - 0474/050005 - info@ipm.bz - www.ipm.bz



Nov 2023 DB MP

Dez 2022 DB MP

Datum data bearb. elab. gepr. esam.

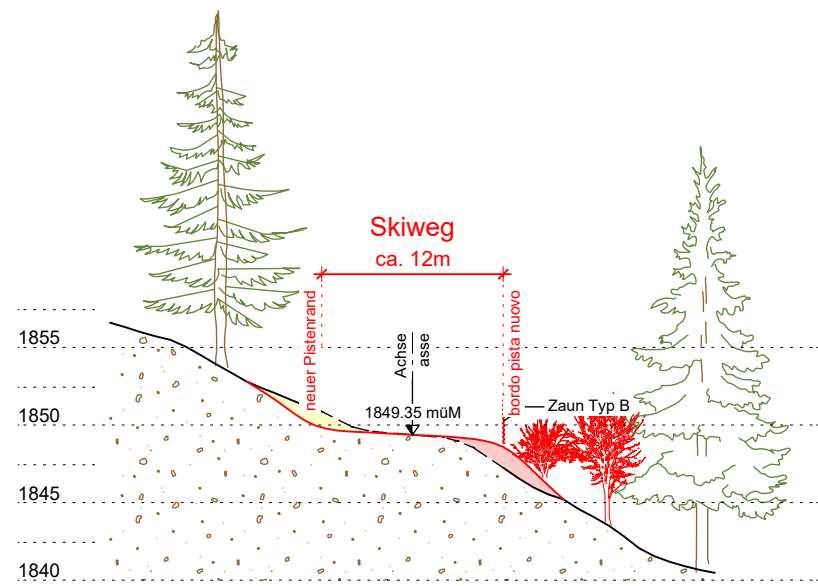
Plan-Nr. n° disegno

**03.4.b**

Diese Zeichnung darf ohne unsere Genehmigung weder vervielfältigt noch Dritten zugänglich gemacht werden.  
É vietata la riproduzione nonché la trasmissione a terzi di questo documento senza la nostra autorizzazione.

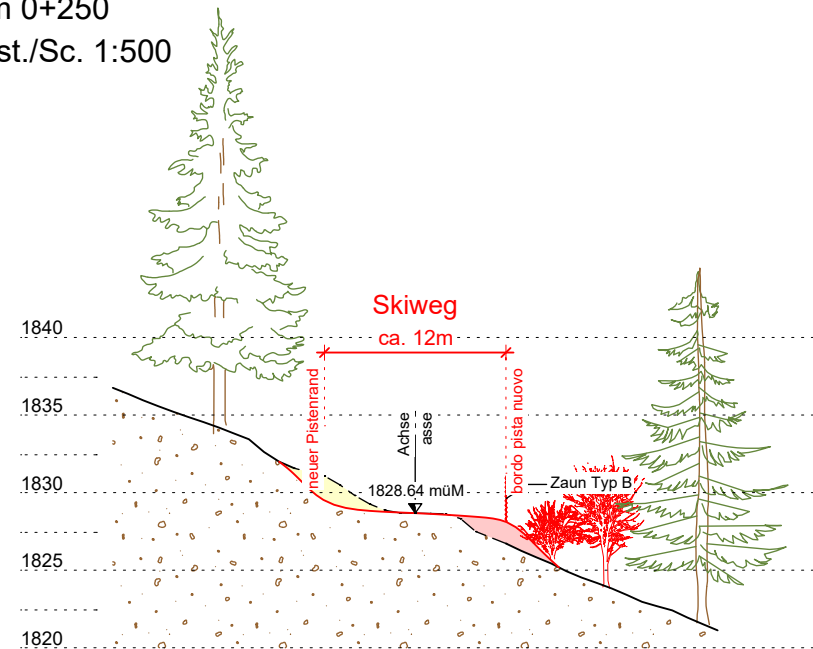
QUERSCHNITT / SEZIONE TRASVERSALE W1

km 0+050  
Mst./Sc. 1:500



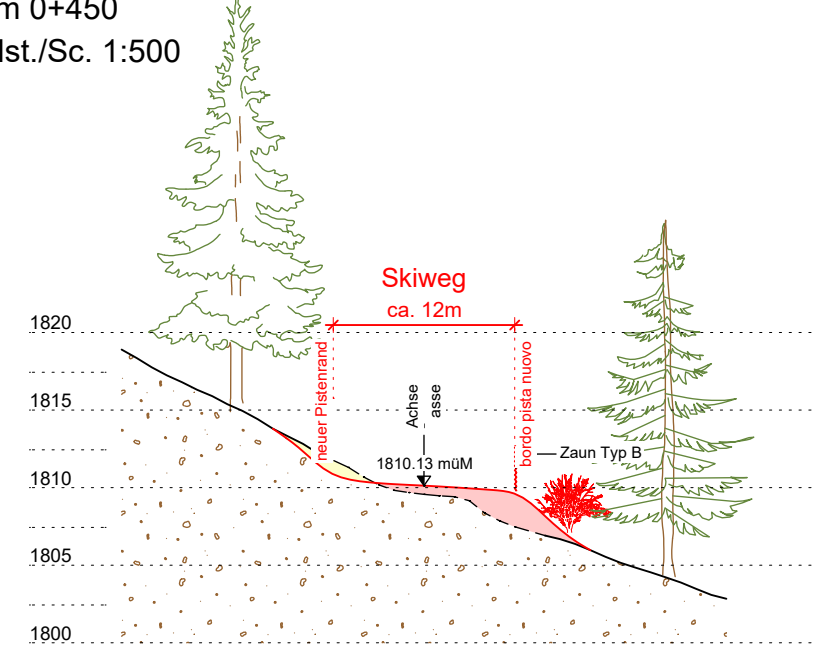
QUERSCHNITT / SEZIONE TRASVERSALE W5

km 0+250  
Mst./Sc. 1:500



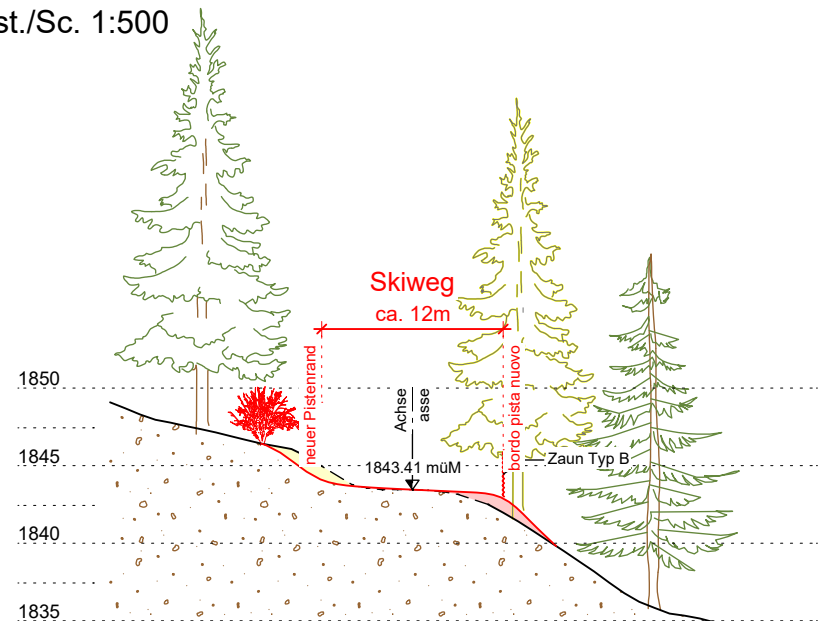
QUERSCHNITT / SEZIONE TRASVERSALE W9

km 0+450  
Mst./Sc. 1:500



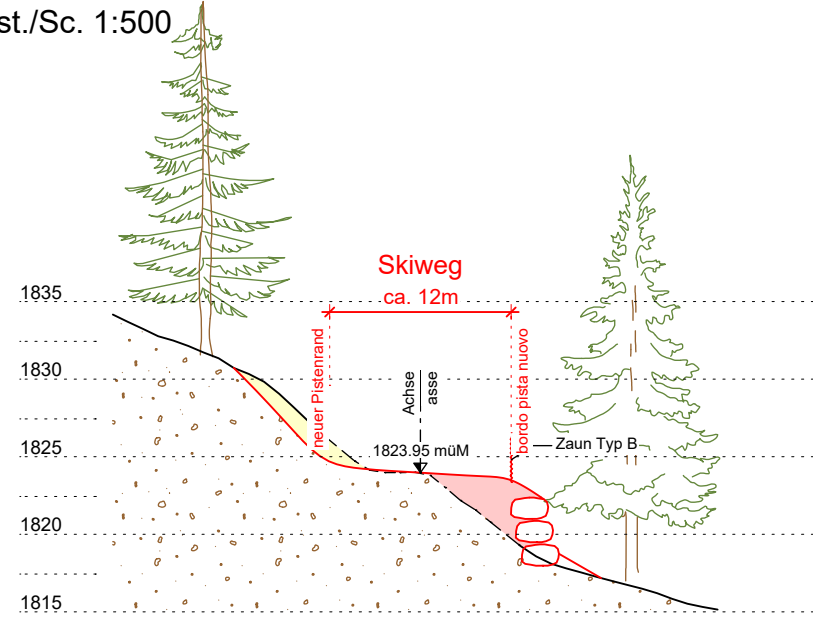
QUERSCHNITT / SEZIONE TRASVERSALE W2

km 0+100  
Mst./Sc. 1:500



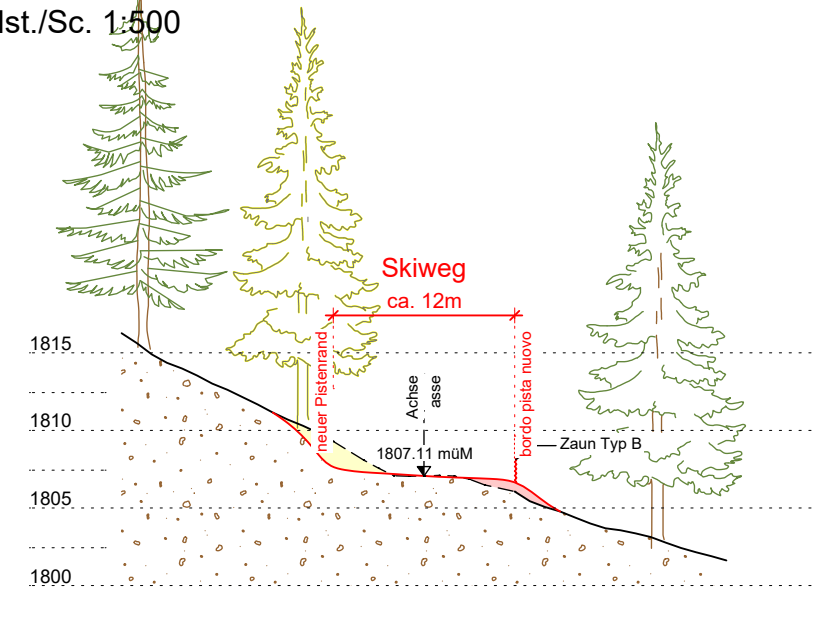
QUERSCHNITT / SEZIONE TRASVERSALE W6

km 0+300  
Mst./Sc. 1:500



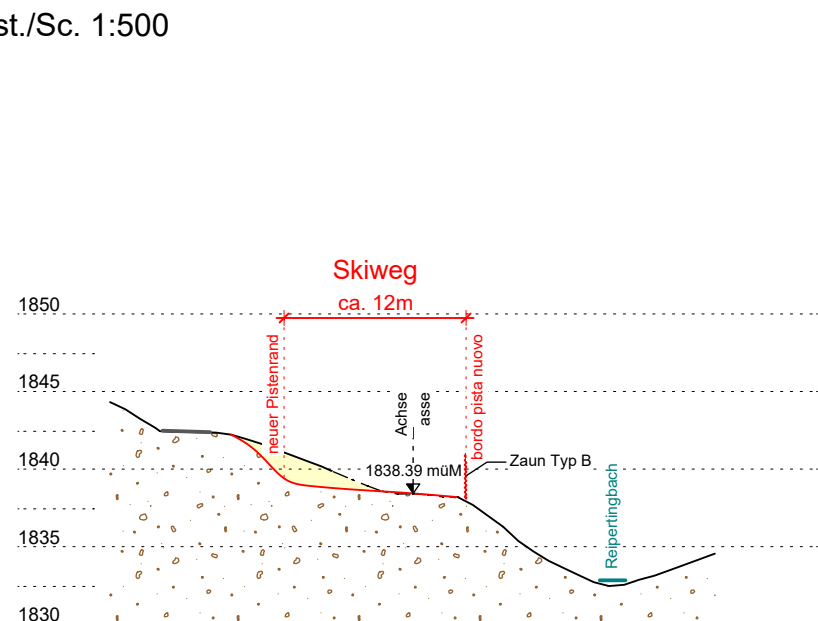
QUERSCHNITT / SEZIONE TRASVERSALE W10

km 0+500  
Mst./Sc. 1:500



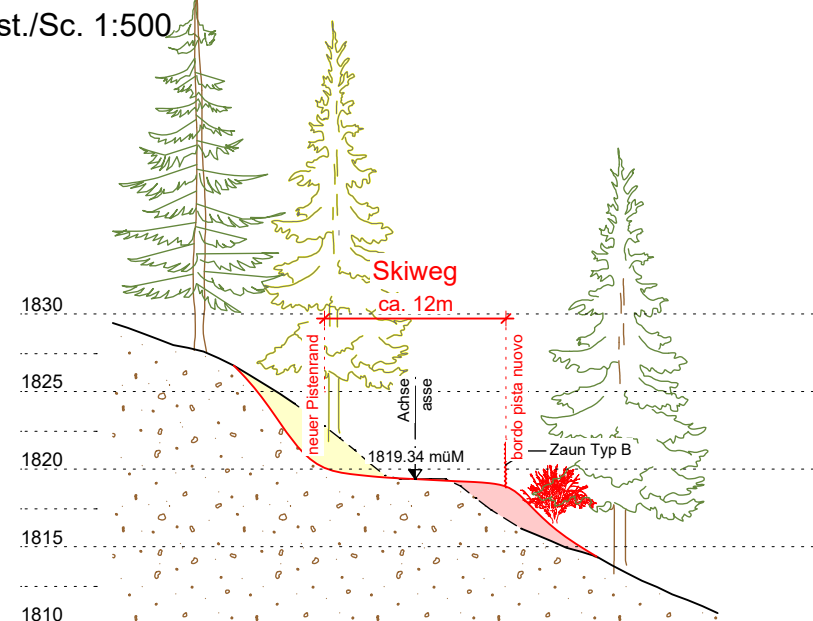
QUERSCHNITT / SEZIONE TRASVERSALE W3

km 0+150  
Mst./Sc. 1:500



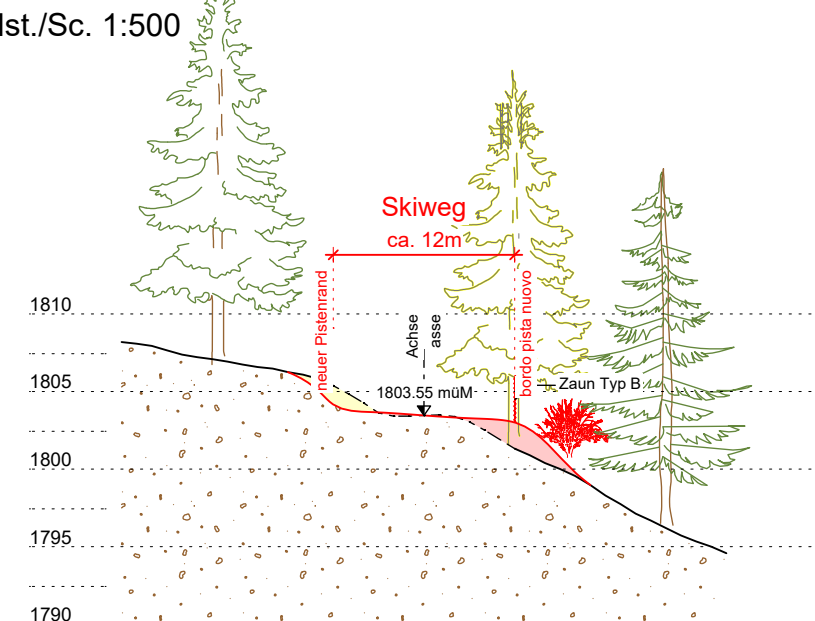
QUERSCHNITT / SEZIONE TRASVERSALE W7

km 0+350  
Mst./Sc. 1:500



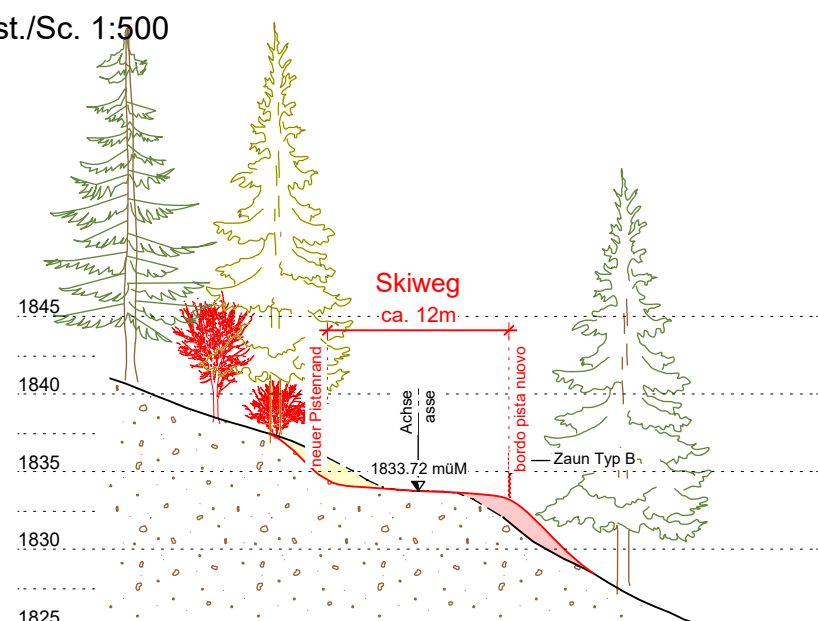
QUERSCHNITT / SEZIONE TRASVERSALE W11

km 0+550  
Mst./Sc. 1:500



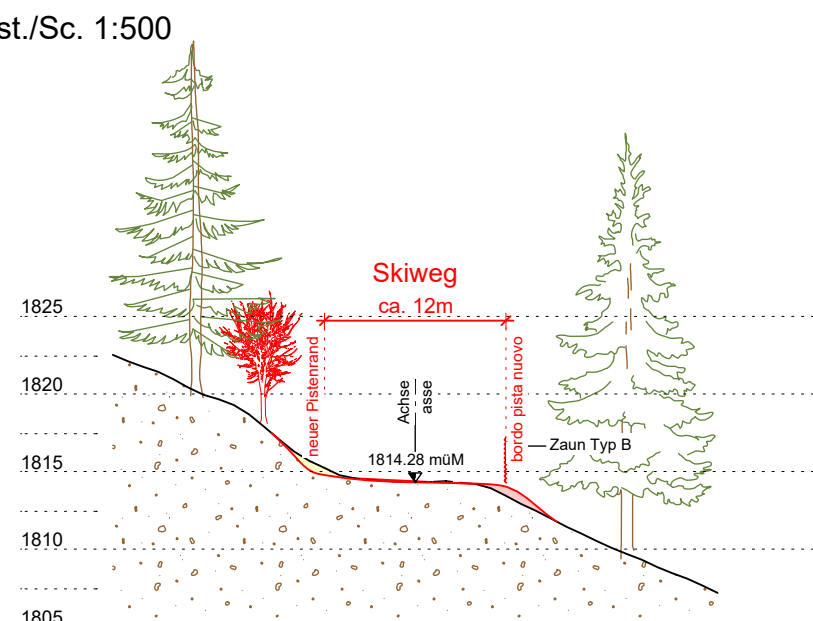
QUERSCHNITT / SEZIONE TRASVERSALE W4

km 0+200  
Mst./Sc. 1:500



QUERSCHNITT / SEZIONE TRASVERSALE W8

km 0+400  
Mst./Sc. 1:500



SKIWEG "WEIDEN"

QUERSCHNITTE  
Mst./Sc. 1:500

PROJEKT / PROGETTO

23179

ERNEUERUNG DER AUFSTIEGSANLAGEN "KRONPLATZ 1+2"  
MIT NEUER PISTENANBINDUNG AM KRONPLATZ IN DER GEMEINDE BRUNECK

PROJEKTANT / PROGETTISTA

**iPM Engineering**  
Dott. Ing. Markus Pescollderungg / Dott. Ing. Udo Mall  
I-39031 Bruneck, Gilmplatz 2 / Brunico, piazza Gilim 2 - 0474/050005 - info@ipm.bz - www.ipm.bz



Nov 2023	DB	MP
Dez 2022	DB	MP
Datum data	bearb. elab.	gepr. esam.
Plan-Nr.	n° disegno	

03.4.c

Diese Zeichnung darf ohne unsere Genehmigung weder vervielfältigt noch Dritten zugänglich gemacht werden.  
È vietata la riproduzione nonché la trasmissione a terzi di questo documento senza la nostra autorizzazione.