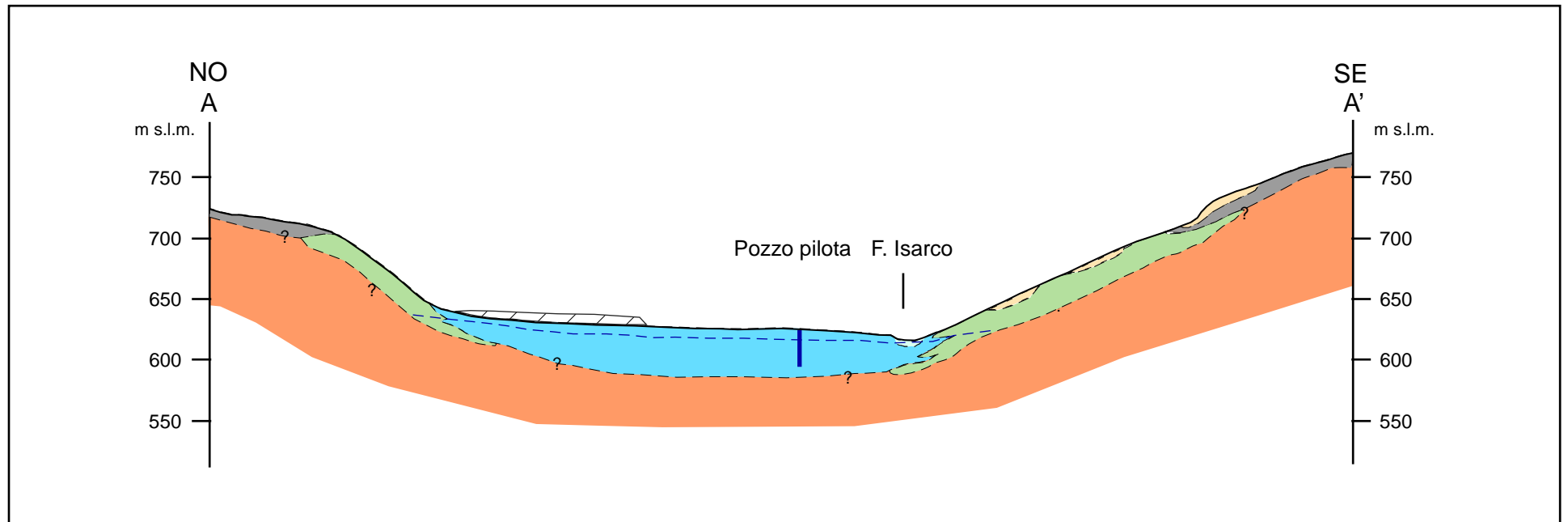




POZZO HINTERRIGGER - STUDIO IDROGEOLOGICO PRELIMINARE
ALLEGATO 4 - PROFILO GEOLOGICO
SCALA 1:5.000



Legenda

-  Depositi antropici - riporto
-  Detrito di falda, coni di detrito, depositi di origine gravitativa
-  Depositi alluvionali attuali
-  Depositi alluvionali recenti
-  Depositi glaciali
-  Depositi fluvioglaciali
-  Substrato roccioso
-  Superficie piezometrica