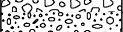

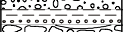







Riferimento: Pz2	Sondaggio:
Località: Stazione Ferroviaria di Fortezza (BZ)	Quota: ca 750 m slm
Impresa esecutrice: GTA S.r.l.	Data: 25÷26/11/2014
Coordinate: 699121 5185054	Redattore: FC
Perforazione: distruzione di nucleo e carotaggio (131/152)	

metri batt.	A r s	LITOLOGIA	prof. m	DESCRIZIONE	Pz
			0.2	Massciata ferroviaria.	
1			1.0	Sabbia e ghiaia grossolana subangolare, di colore nero	
			1.2	Limo sabbioso con abbondante ghiaia, colore marrone/ocra.	
			1.5	Ghiaia e sabbia eteromorfo con presenza di trovanti.	
2			2.0	Sabbia limosa compatta con ghiaia eteromorfa, colore marrone.	
3				Ghiaia e sabbia con abbondante presenza di ciottoli di natura granitica, colore da marrone chiaro a scuro.	
4					
5			5.0	PERFORAZIONE A DISTRUZIONE DI NUCLEO (diffusa presenza trovanti granitici)	
6					
7					
8					
9					
10					
11					
12					
13					
14					
15					
16					
17					
18					
19					
20					
21					
22					
23					
24					

Riferimento: Pz2	Sondaggio:
Località: Stazione Ferroviaria di Fortezza (BZ)	Quota: ca 750 m slm
Impresa esecutrice: GTA S.r.l.	Data: 25÷26/11/2014
Coordinate: 699121 5185054	Redattore: FC
Perforazione: distruzione di nucleo e carotaggio (131/152)	

metri batt.	A r s	LITOLOGIA	prof. m	DESCRIZIONE	Pz
25				PERFORAZIONE A DISTRUZIONE DI NUCLEO (diffusa presenza trovanti granitici)	
26					
27					
28					
29					
30					
31					
32					
33					
34			34.0		