



- LEGENDE**
LEGENDA
- Bestehender Wald
Bosco esistente
 - Ansaat Wiese
Seminagione
 - Leitung
Condotta
Revisionsweg 70 cm
Sentiero di manutenzione 70 cm
 - Zaun als Schutz gegen Wildverbiss min. 1,4m
Recinzione per protezione contro
brucatura da selvaggina min. 1,4m
 - Lockergestein
materiale sciolto
 - Wiederverfüllung
Riempimento
 - Neue Pflanzung
pianta nuova



Entleerungsleitung 1:2000
Tubazione di scarico 1:2000

GEMEINDE NATZ-SCHABS
AUTONOME PROVINZ BOZEN



COMUNE DI NAZ-SCIAVES
PROV. AUTONOMA DI BOLZANO

Projekt: _____

**SPEICHERBECKEN IN AICHA
NATZ-SCHABS**

**BACINO DI RACCOLTA A AICA,
NAZ-SCIAVES**

**EINREICHPROJEKT
PROGETTO DEFINITIVO**

Auftraggeber: **Bodenverbesserungskonsortium Aicha**
I-39040 Natz-Schabs

Committente: **Consorzio di miglioramento Aica**
I-39040 Naz-Sciaves

Plan-Nr. Tavola:	Rekultivierung Entleerungsleitung Rinaturazione tubazione di scarico	Maßstab / Scala:
EP-1300-r00	Lageplan Planimetria	1:2.000
Projekt Nr. Progetto:	Regelquerschnitt Sezione di tipo	1:100
IN-12-560	Pflanzschema Schema di piantumazione	1:100

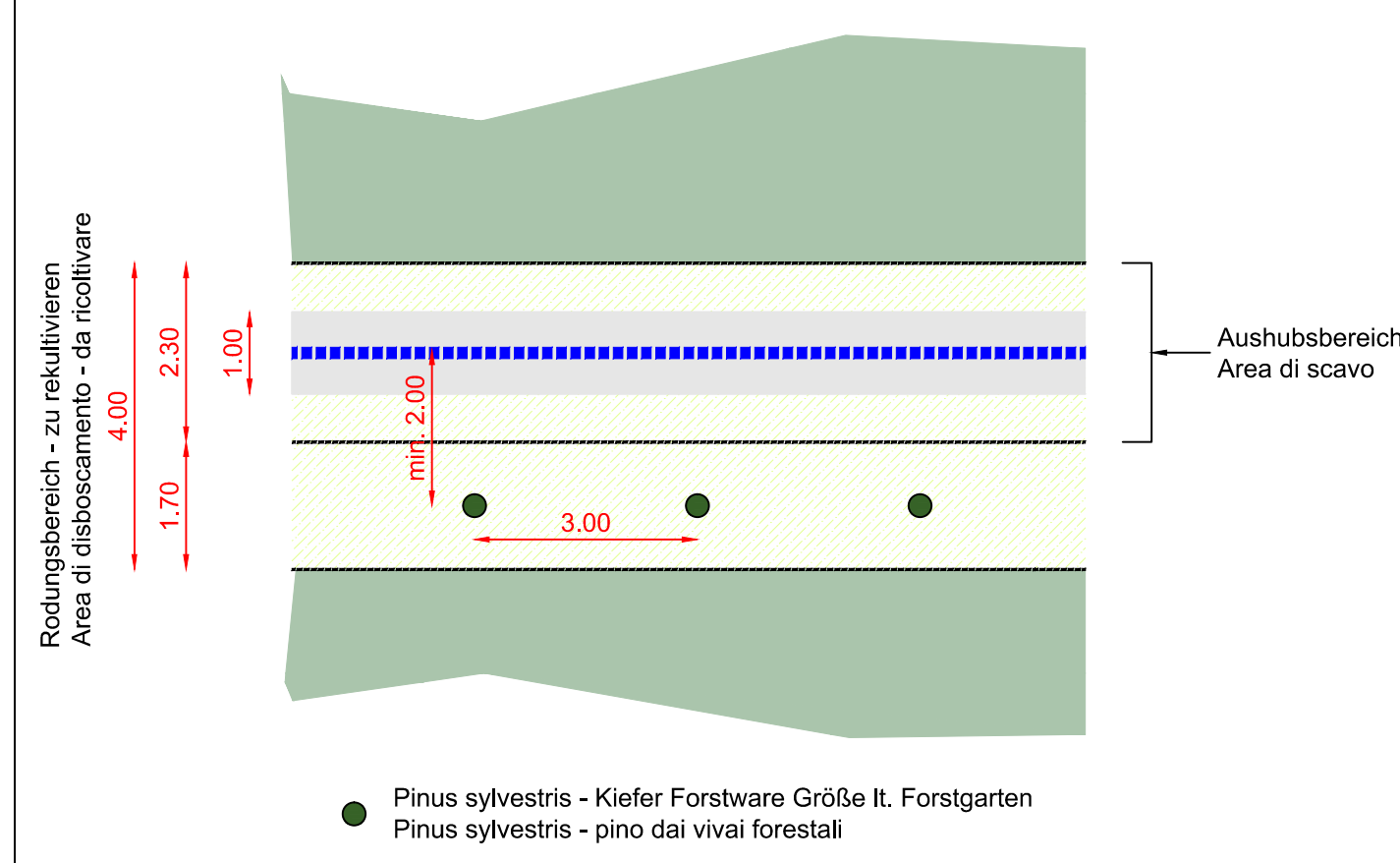
4			
3			
2			
1			
0	Erstellung - Elaborazione	26.06.2015	RS MM
Index/Indexe:	Planerstellung und Änderungen - Elaborazione tavola e modifiche	Datum/Data	Bearb./Elab. Geprüft/Contr.

Die Planer /I progettisti:
Dr. Ing. Rudi Bertagnoli Dr. LArch. Marco Molon

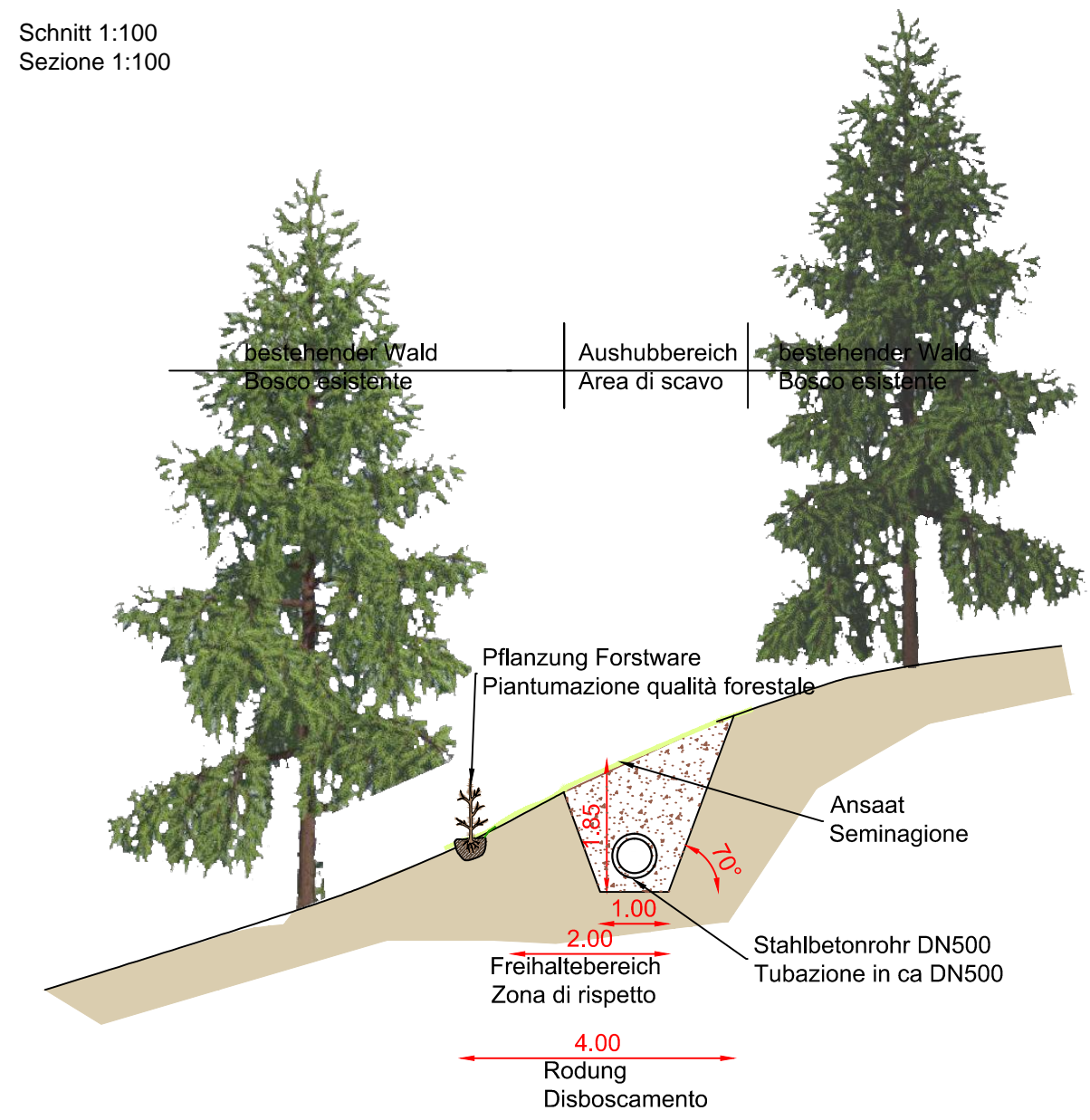
in.ge.na.
ingenieurwesen - geologie - naturraumplanung
ingegneria - geologia - natura e pianificazione

Via Marconi 8, Marconistr. I - 39100 Bolzano Bozen
Tel.: +39 0471 324750 Fax.: +39 0471 051136
e-Mail: office@ingena.info www.ingena.info

Pflanzschema 1:100
Schema di piantumazione 1:100



Schnitt 1:100
Sezione 1:100



Trassenverlauf im Wald 1:100
Tracciato nel bosco 1:100