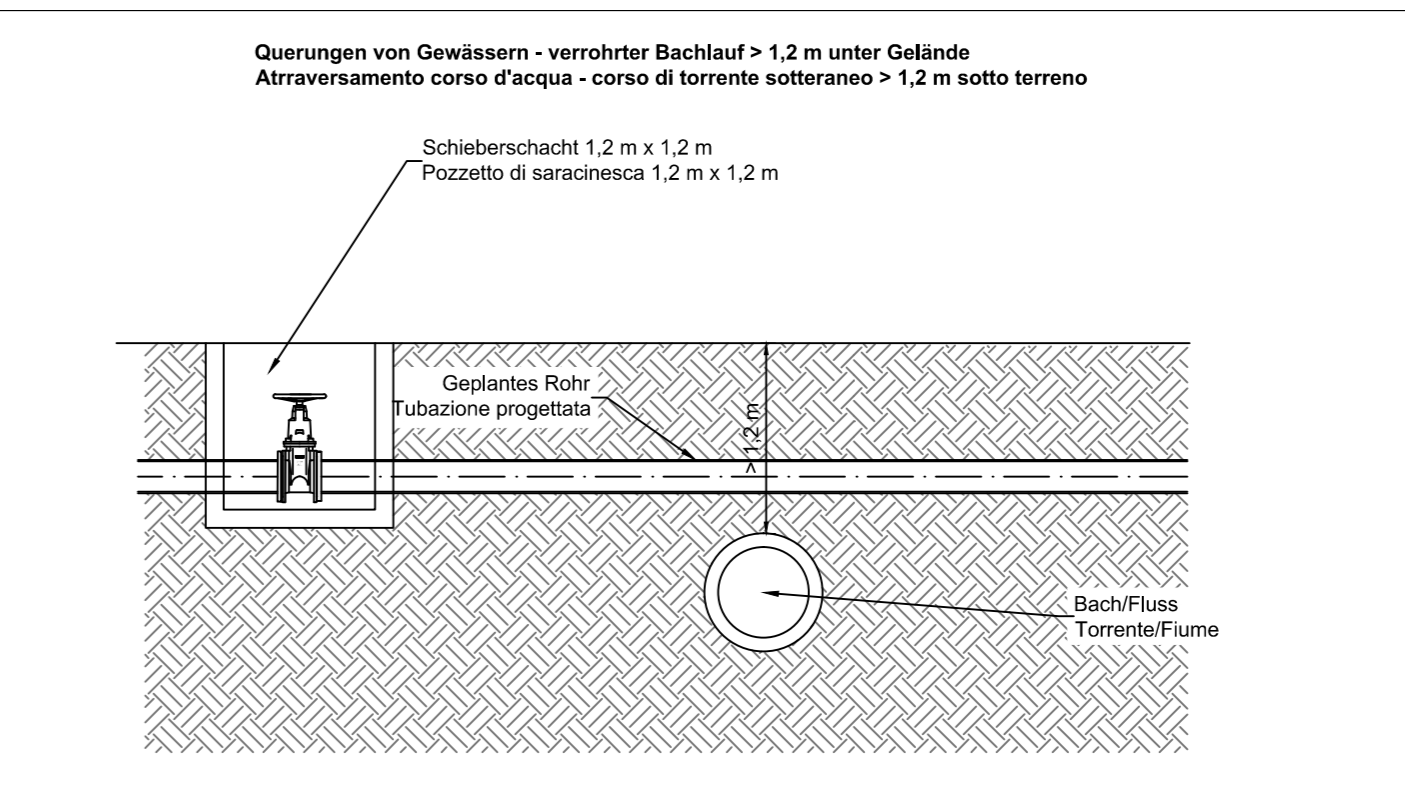
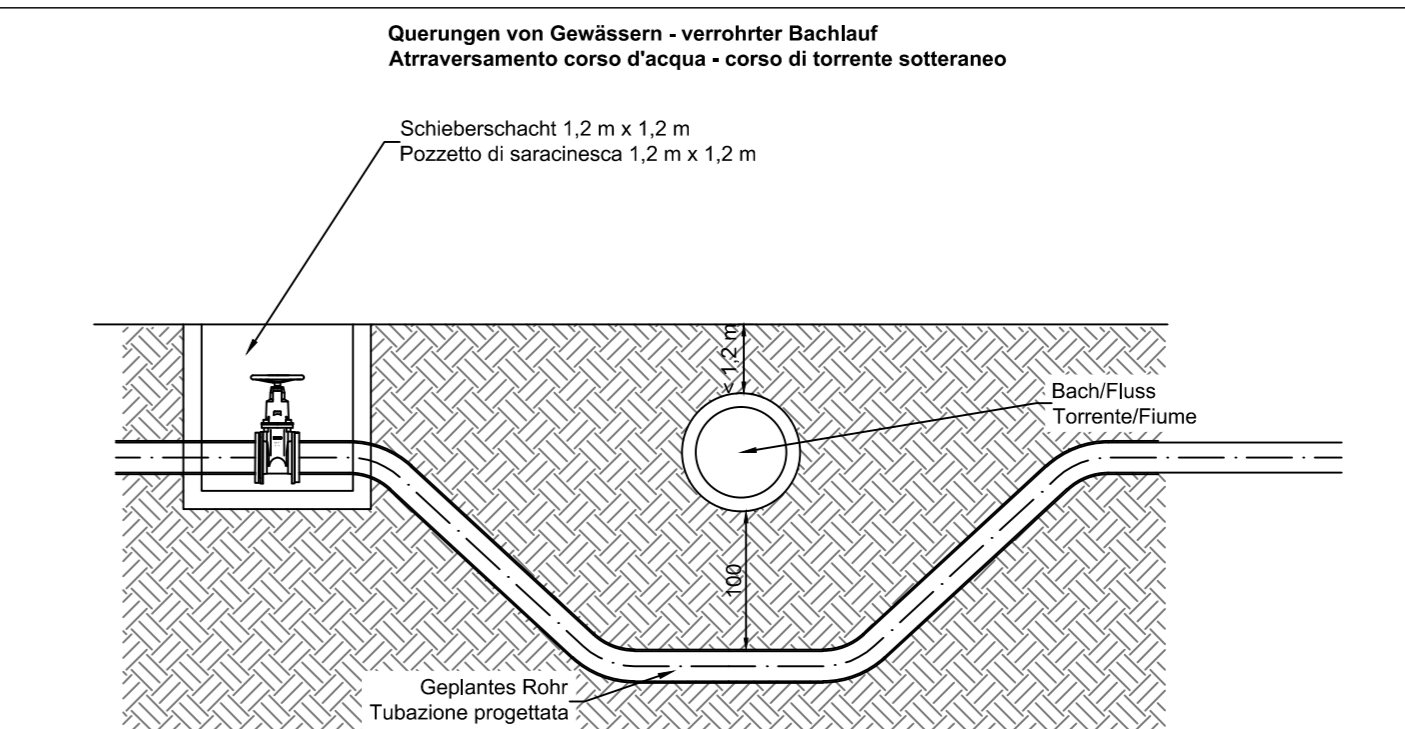
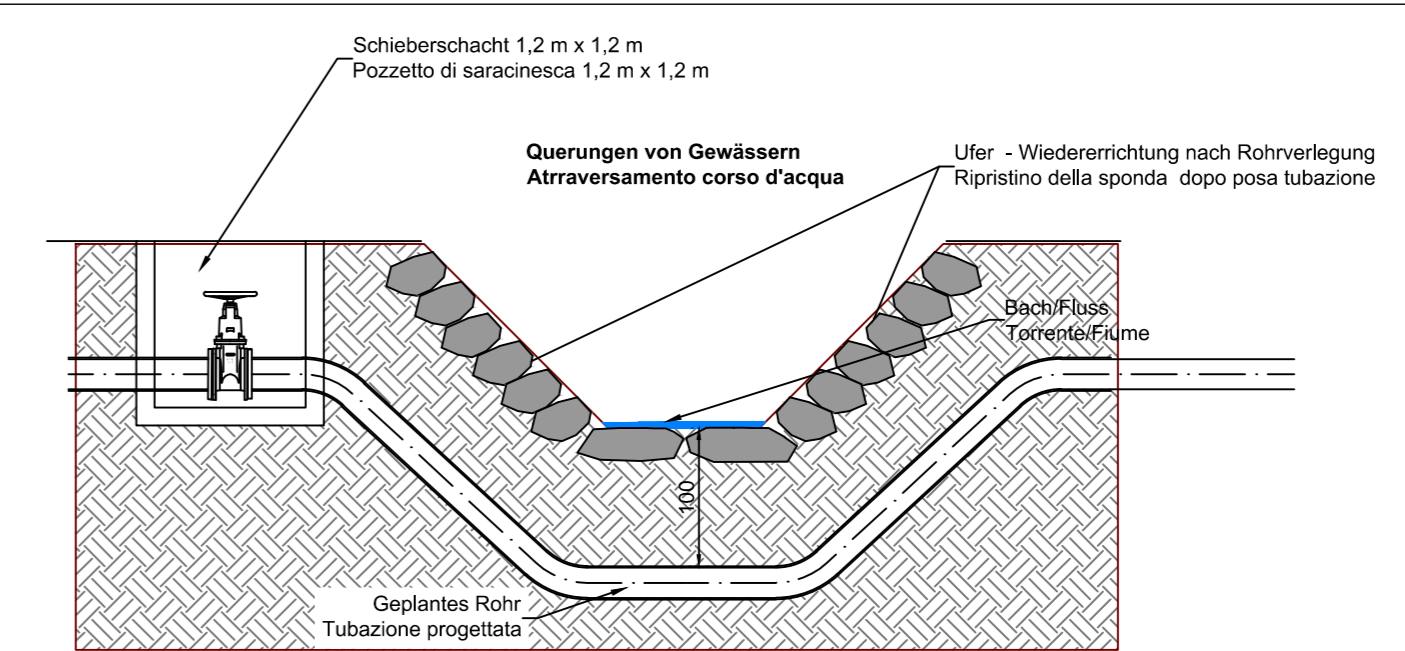


Lageplan 1:5000
Planimetria 1:5000



GEMEINDE NATZ-SCHABS
AUTONOME PROVINZ BOZEN

COMUNE DI NAZ-SCIAVES
PROV. AUTONOMA DI BOLZANO

Projekt: _____

SPEICHERBECKEN IN AICHA NATZ-SCHABS

BACINO DI RACCOLTA A AICA, NAZ-SCIAVES

EINREICHPROJEKT PROGETTO DEFINITIVO

Auftraggeber: _____

Bodenverbesserungskonsortium Aicha
I-39040 Natz-Schabs

Comittente: _____

Consorzio di miglioramento Aica
I-39040 Naz-Sciaves

Plan-Nr. Tavola:	Zuleitung Mandata	Maßstab / Scala:
EP-0900-r00	Lageplan Planimetria	1:500
Projekt Nr. Progetto:	Längsschnitt Sezione longitudinale	1:1000
IN-12-560		

4			
3			
2			
1			
0	Erstellung - Elaborazione	26.06.2015	SZ RB
Index/Indexe	Planerstellung und Änderungen - Elaborazione tavola e modifiche	Datum/Data	Bearb./Elab. Geprüft/Contr.

Der Planer / Il progettista:

Dr. Ing. Rudi Bertagnoli

ingenieurwesen • geologie • naturraumplanung
ingegneria • geologia • natura e pianificazione

Via Marconi, 8, Marconistr.
Tel.: +39 0471 324750
e-Mail: office@ingena.info

I - 39100 Bolzano Bozen
Fax.: +39 0471 051136
www.ingena.info