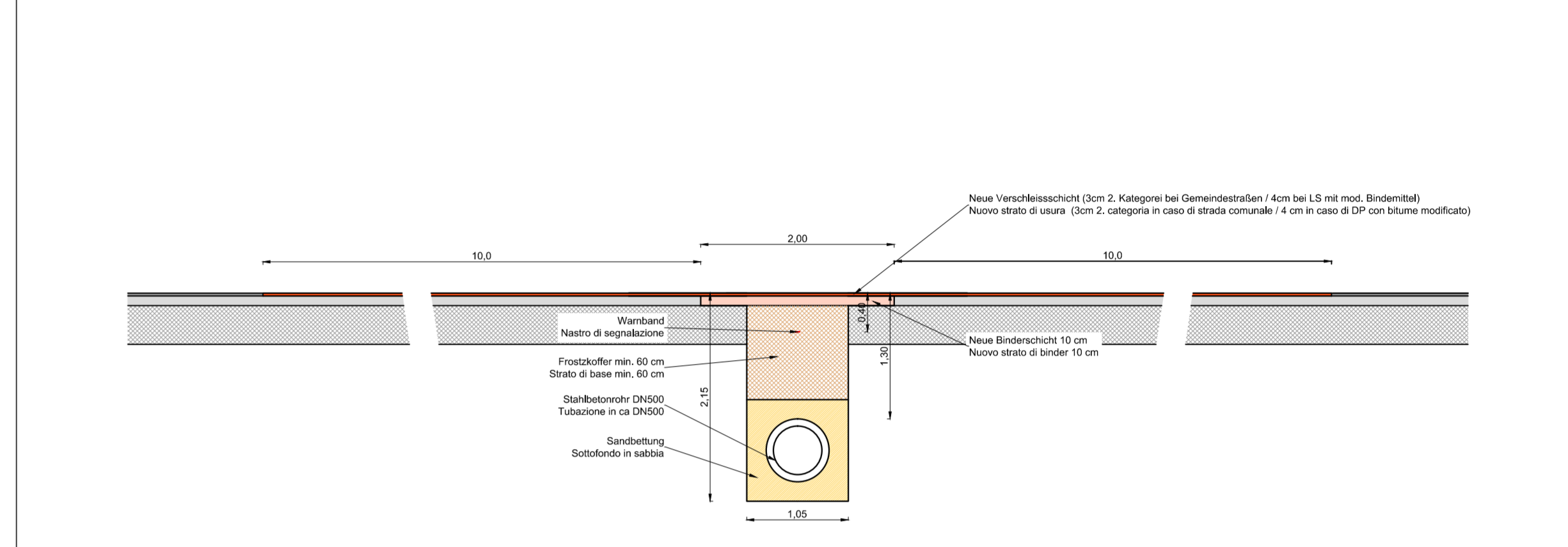


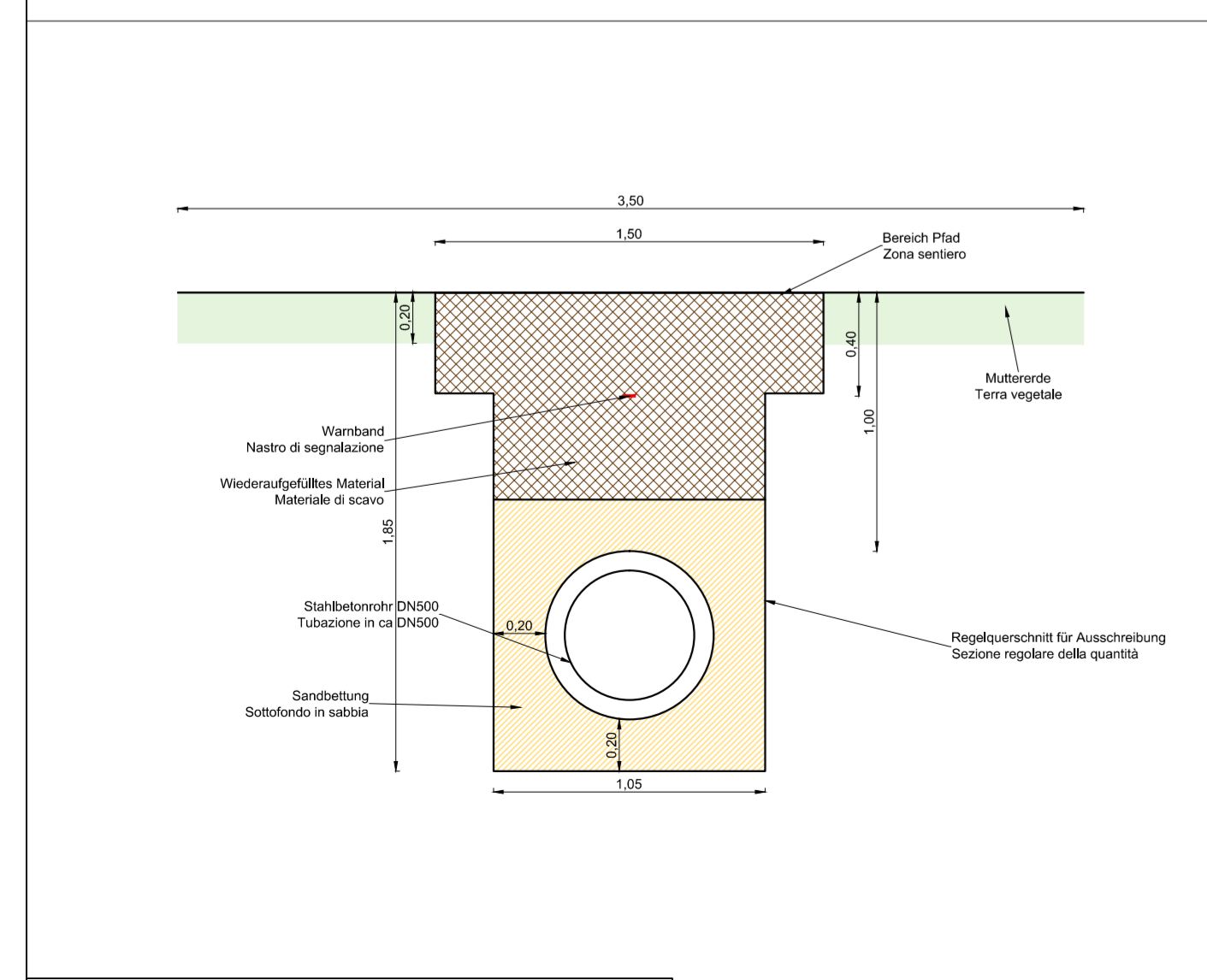

Queren von Straßen Grundriss 1:100
Attraversare strade pianta 1:100



Queren von Straßen mittels Grabenaushub Regelschnitt 1:50
Attraversare strade tramite scavo a sezione ristretta sezione di tipo 1:50

Kilometrierung | Chilometria

0,025	0,050	0,075	0,100	0,125	0,150	0,175	0,200	0,225	0,250	0,275	0,300	0,325	0,350	0,375	0,400	0,425	0,450	0,475	0,500	0,525	0,550	0,575	0,600	0,625	0,650	0,675	0,700	0,725	0,750	0,775	0,800	0,825	0,850
-------	-------	-------	-------	-------	-------	-------	-------	-------	-------	-------	-------	-------	-------	-------	-------	-------	-------	-------	-------	-------	-------	-------	-------	-------	-------	-------	-------	-------	-------	-------	-------	-------	-------



GEMEINDE NATZ-SCHABS
AUTONOME PROVINZ BOZEN

COMUNE DI NAZ-SCIAVES
PROV. AUTONOMA DI BOLZANO

Projekt: **SPEICHERBECKEN IN AICHA NATZ-SCHABS**
BACINO DI RACCOLTA A AICA, NAZ-SCIAVES
EINREICHPROJEKT PROGETTO DEFINITIVO

Auftraggeber: Bodenverbesserungskonsortium Aicha I-39040 Natz-Schabs
Committer: Consorzio di miglioramento Aica I-39040 Naz-Sciaves

Plan-Nr. tavola:	Ablauf Scarico	Maßstab / Scala:
EP-0800-r00	Lageplan Planimetria	1:500
Projekt Nr. - Progetto:	Längsschnitt Sezione longitudinale	1:1000
IN-12-560	Details Dettagli	1:25/1:50/1:100

4					
3					
2					
1					
0	Erstellung - Elaborazione	26.06.2015	S2	RB	

Index/Indexe: Planerstellung und Änderungen - Elaborazione tavola e modifiche
Datum/Date: 26.06.2015
Bearb./Elab.: S2
Geprüft/Contr.: RB

Der Planer / Il progettista:
Dr. Ing. Rudi Bertagnolli

in.ge.na.
ingegnerwesen • geologie • naturraumplanung
ingegneria • geologia • natura e pianificazione
Via Marconi, 8, Montebelluna, 1-31018 Bolzano Bozen
Tel.: +39 0471 324750 Fax.: +39 0471 051136
e-Mail: office@ingenario.it www.ingenario.it