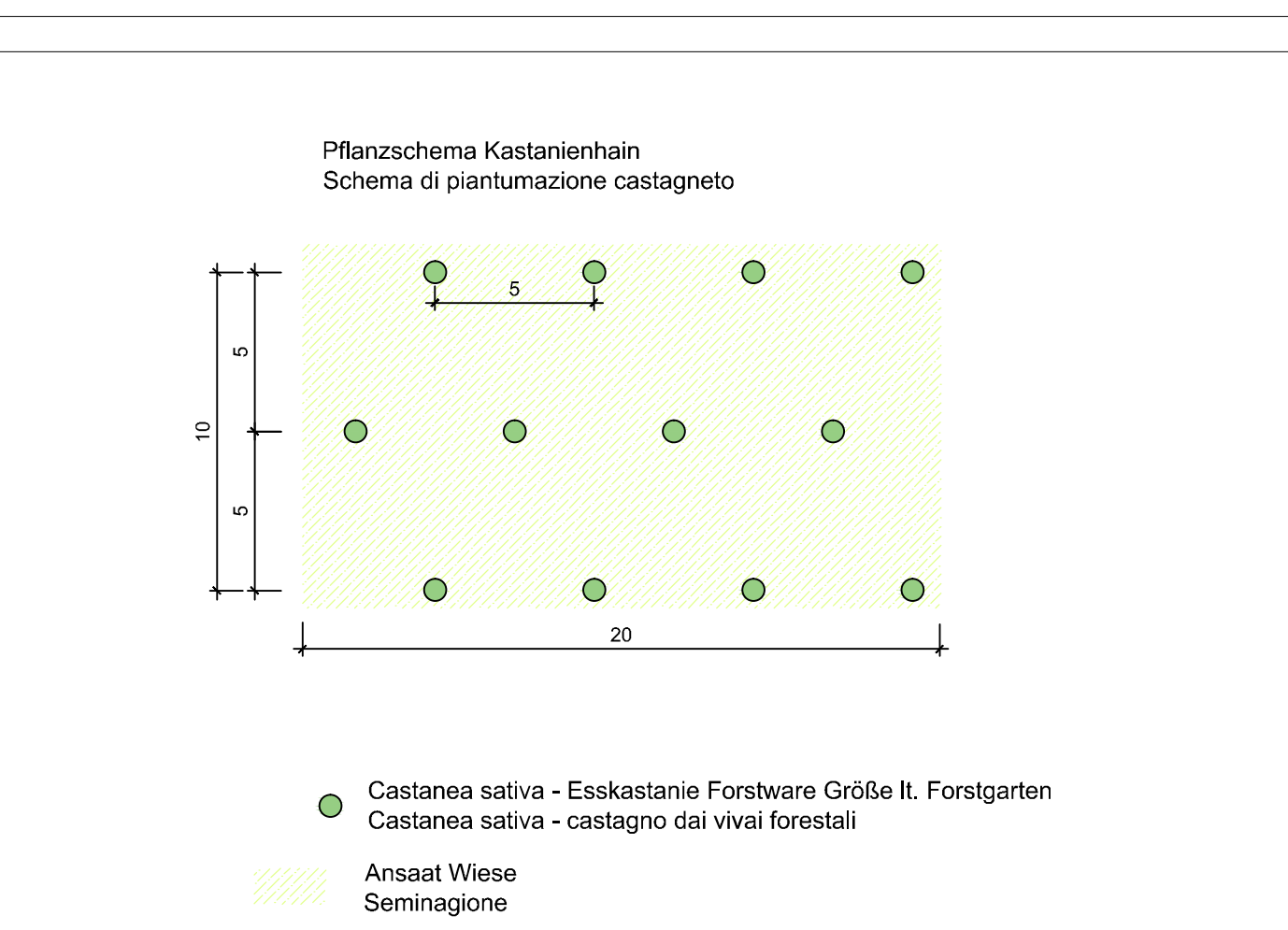
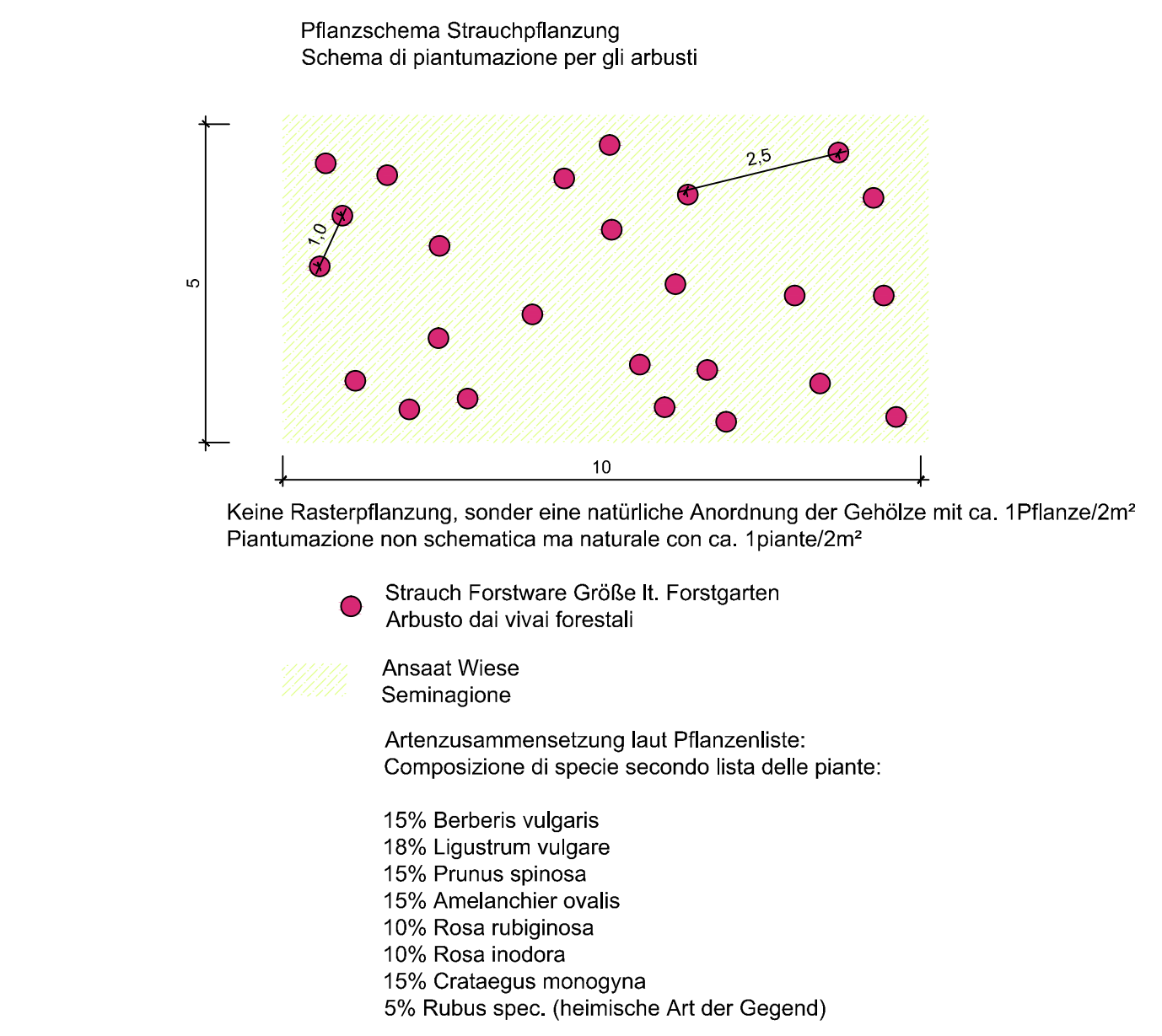
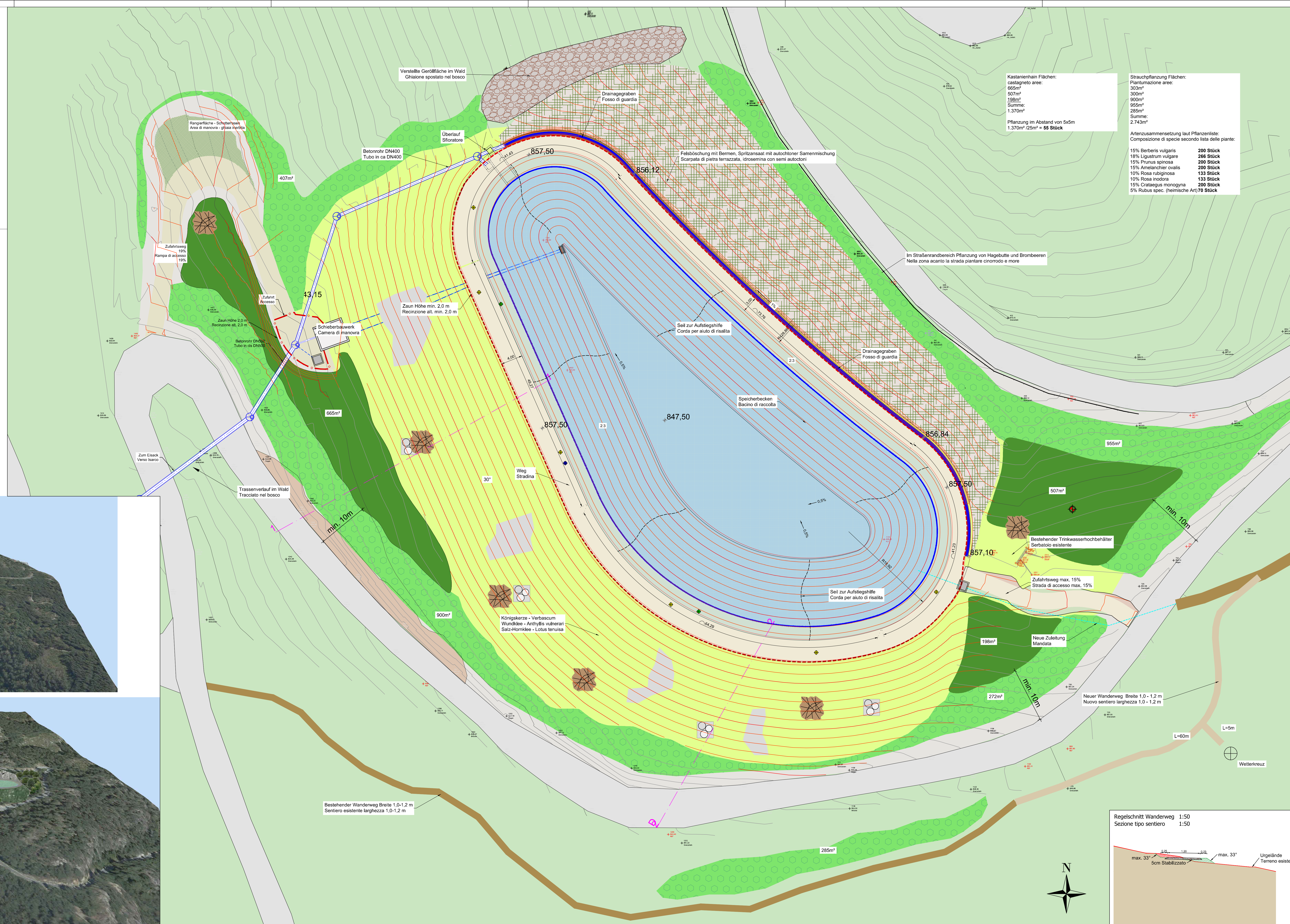


- LEGENDE  
LEGENDA
- Ansaat Wiese  
Seminazione prato
  - Fels  
Roccia
  - Strauchpflanzung: Waldrand herstellen 1Pflanze/2m²  
Piantumazione di arbusti: Ricreare margine del bosco 1pianta/2m²
  - Kastanienhain neupflanzen  
Nuovo castagneto
  - Bestehender Wald  
Bosco esistente
  - Belassen von Offenboden  
Suolo senza copertura
  - Lesesteinhaufen  
Cumuli di pietra
  - Holzstrukturen  
Elementi strutturali di legno secco



GEMEINDE NATZ-SCHABS  
AUTONOME PROVINZ BOZEN

COMUNE DI NAZ-SCIAVES  
PROV. AUTONOMA DI BOLZANO

Projekt: \_\_\_\_\_

**SPEICHERBECKEN IN AICHA  
NATZ-SCHABS**

**BACINO DI RACCOLTA A AICA,  
NAZ-SCIAVES**

**AUSFÜHRUNGSPROJEKT  
PROGETTO ESECUTIVO**

Auftraggeber: Bodenerverbesserungskonsortium Aicha  
1-39040 Natz-Schabs

Comitente: Consorzio di miglioramento Aica  
1-39040 Naz-Sciaves

Plan-Nr. Tavola: AP-1100-r02  
Projekt Nr.: IN-12-560

Rekultivierung Speicherbecken I Rinaturazione bacino  
Lageplan | Planimetria

Maßstab / Scala: 1:250

4			
3	Änderungen laut Landschaftsschutz	24.01.2018	SZ MM
1	Änderungen laut Landschaftsschutz	11.10.2017	RS MM
0	Erstellung - Elaborazione	20.07.2017	RS MM
Index/Indice	Planerstellung und Änderungen - Elaborazione tavola e modifiche	Datum/Data	Bearb./Elab. Geprüft/Contr.

De Planer / Il progettista:  
Dr. Ing. Rudi Bertagnoli Dr. LArch. Marco Molon

**in.ge.na.**  
Ingenieurwesen - geologie - naturraumplanung  
ingegneria - geologia - natura e pianificazione

Via Marconi, 8, Marconè, I - 39100 Bolzano Bozen  
Tel. +39 0471 324750 Fax. +39 0471 051136  
e-mail: info@in.ge.na.it www.in.ge.na.it