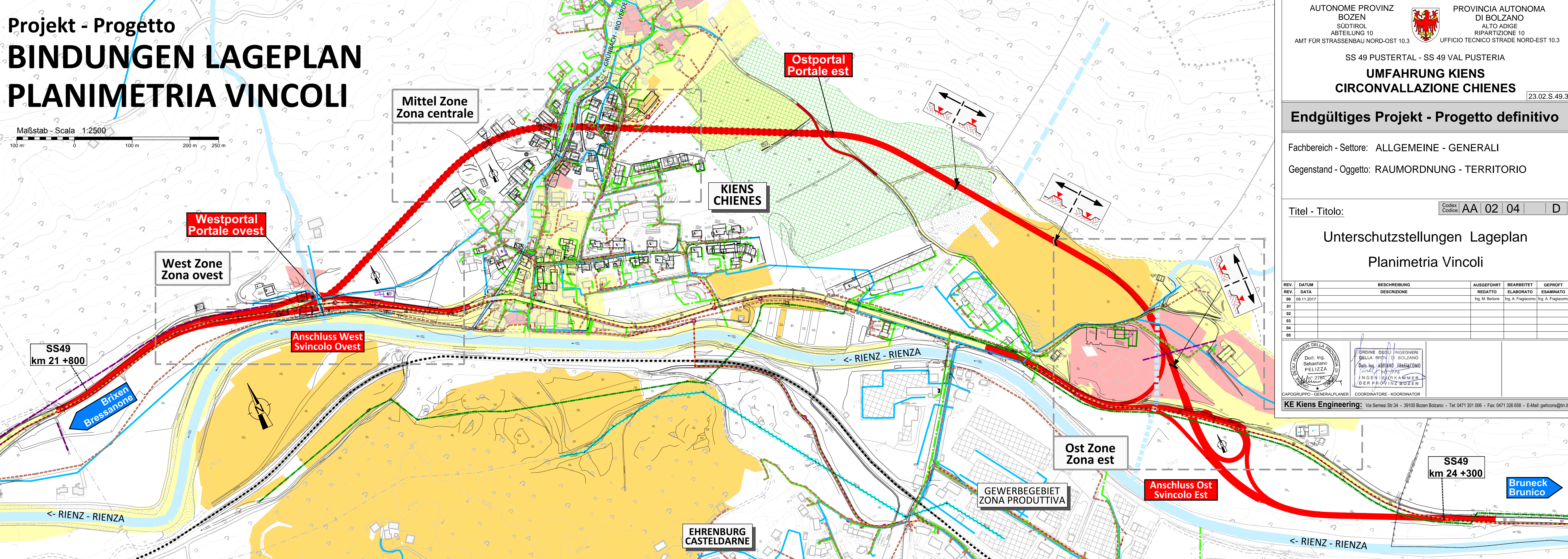


# Projekt - Progetto

## BINDUNGEN LAGEPLAN

### PLANIMETRIA VINCOLI

Maßstab - Scala 1:2500  
 100 m 0 100 m 200 m 250 m



AUTONOME PROVINZ BOZEN SÜDTIROL ABTEILUNG 10 AMT FÜR STRASSENBAU NORD-OST 10.3  
 PROVINCIA AUTONOMA DI BOLZANO ALTO ADIGE RIPARTIZIONE 10 UFFICIO TECNICO STRADE NORD-EST 10.3  
 SS 49 PUSTERTAL - SS 49 VAL PUSTERIA  
**UMFAHRUNG KIENS**  
**CIRCONVALLAZIONE CHIENES** 23.02.S.49.3

#### Endgültiges Projekt - Progetto definitivo

Fachbereich - Settore: ALLGEMEINE - GENERALI  
 Gegenstand - Oggetto: RAUMORDNUNG - TERRITORIO

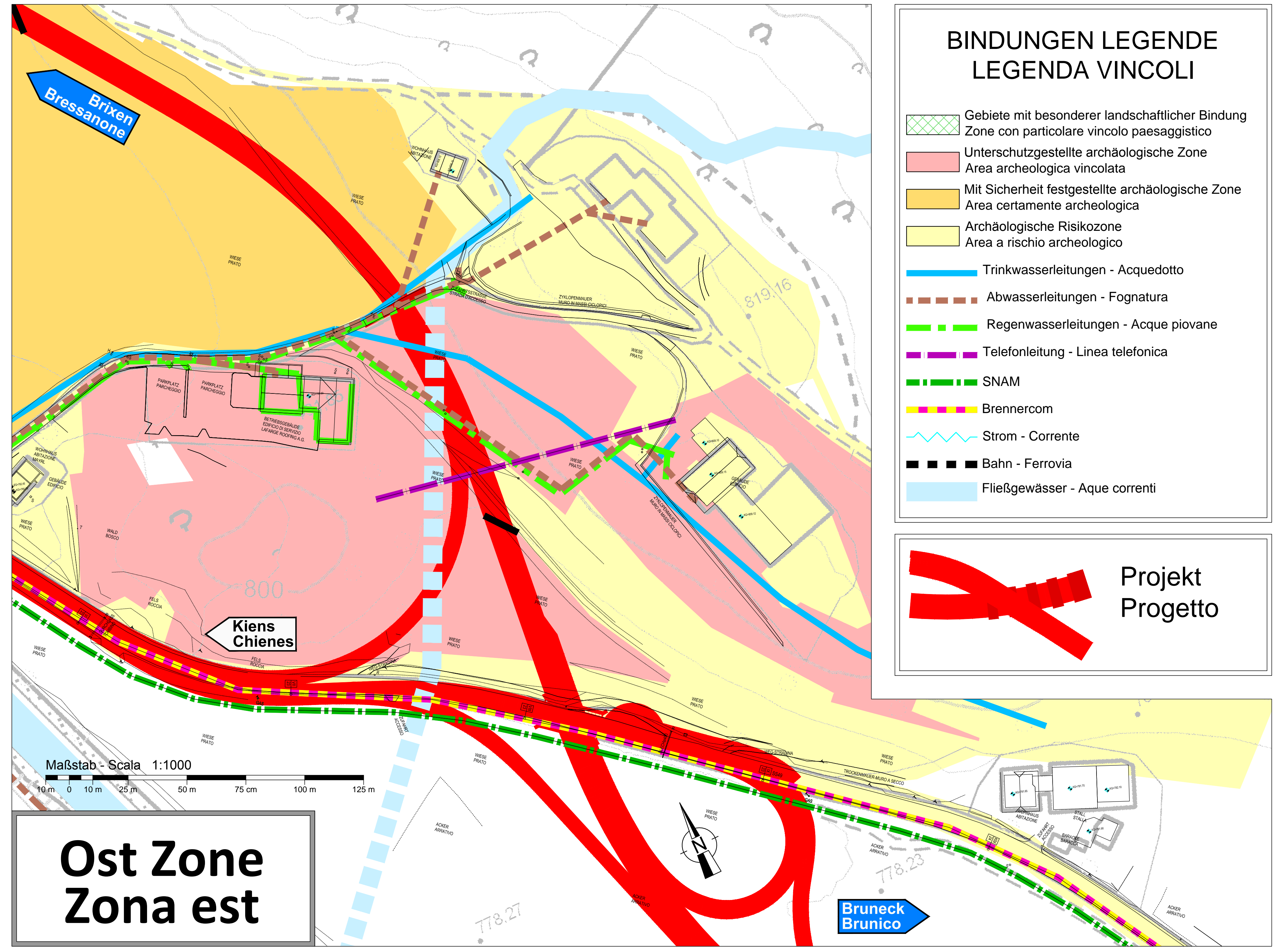
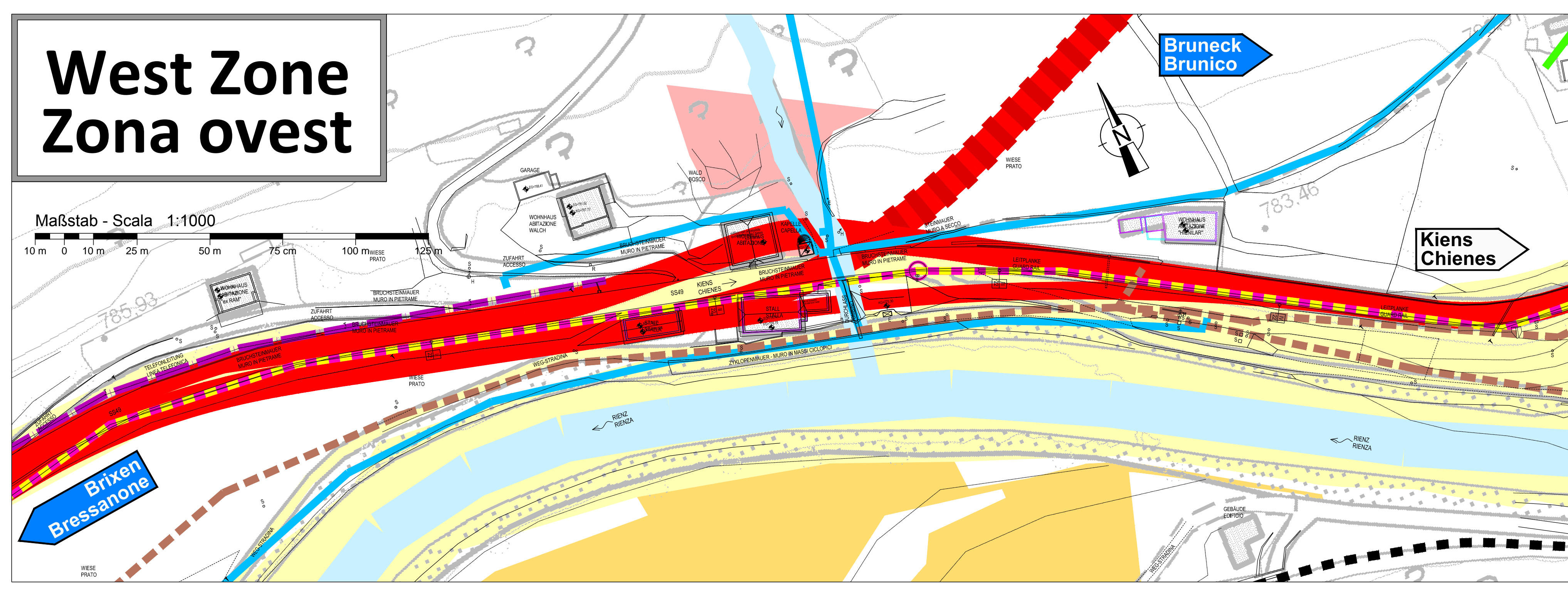
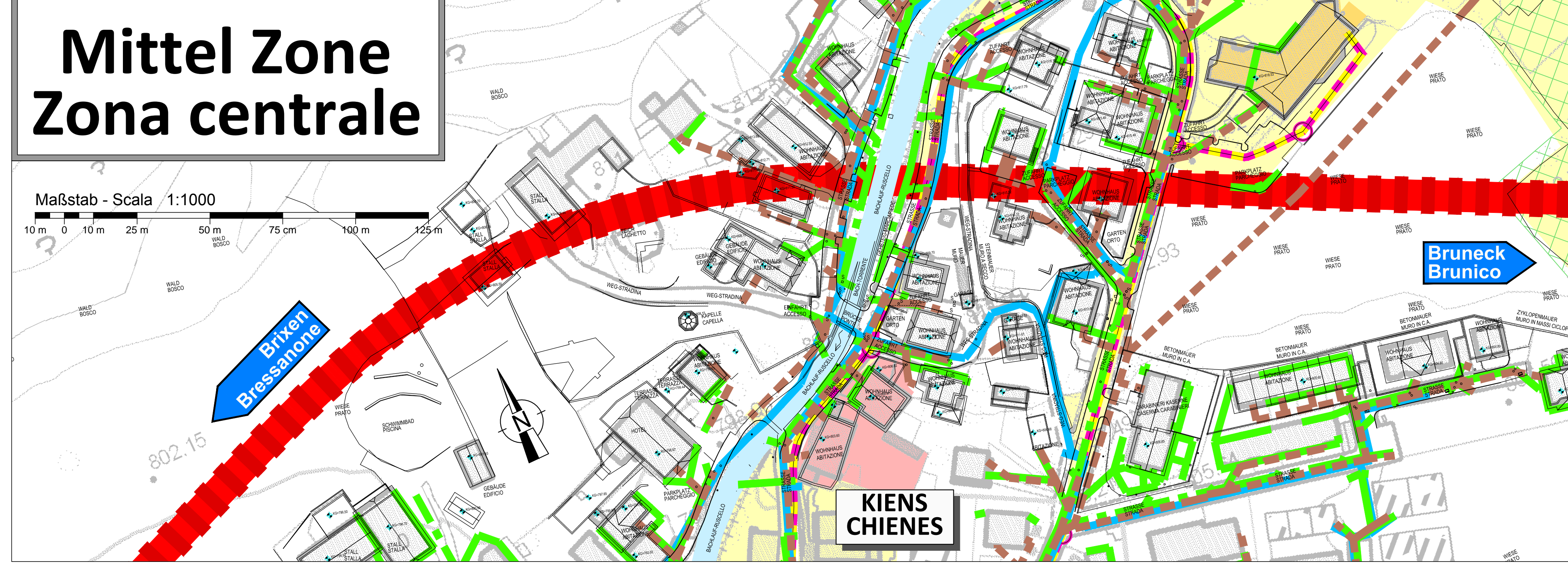
Titel - Titolo: **AA 02 04 D**

#### Unterschutzstellungen Lageplan

#### Planimetria Vincoli

REV.	DATUM	BESCHREIBUNG	AUSGEFÜHRT	BEARBEITET	GEPRÜFT
REV.	DATA	DESCRIZIONE	REDATTO	ELABORATO	ESAMINATO
00	08.11.2017		Ing. M. Bertone	Ing. A. Fragocomo	Ing. A. Fragocomo
01					
02					
03					
04					
05					

KE Kiens Engineering: Via Sennar Str.34 - 39100 Bozen Bolzano - Tel. 0471 301 006 - Fax 0471 326 658 - E-Mail: gwh@keeng.it



#### BINDUNGEN LEGENDE

#### LEGENDA VINCOLI

- Gebiete mit besonderer landschaftlicher Bindung Zone con particolare vincolo paesaggistico
- Unterschutzgestellte archäologische Zone Area archeologica vincolata
- Mit Sicherheit festgestellte archäologische Zone Area certamente archeologica
- Archäologische Risikozone Area a rischio archeologico
- Trinkwasserleitungen - Acquedotto
- Abwasserleitungen - Fognatura
- Regenwasserleitungen - Acque piovane
- Telefonleitung - Linea telefonica
- SNAM
- Brennercom
- Strom - Corrente
- Bahn - Ferrovia
- Fließgewässer - Aque correnti

