

Endgültiges Projekt - Progetto definitivo

Fachbereich - Settore: ALLGEMEINE - GENERALI
 Gegenstand - Oggetto: RAUMORDNUNG - TERRITORIO

Titel - Titolo: AA 02 06 b D

**Lageplan Ost
 Planimetria Est**

REV.	DATUM	BESCHREIBUNG	AUSGEFÜHRT	BEARBEITET	GEPRÜFT
REV.	DATA	DESCRIZIONE	REDATTO	ELABORATO	ESAMINATO
00	08.11.2017		Ing. M. Bertoni	Ing. A. Fragiacomo	Ing. A. Fragiacomo
01					
02					
03					
04					
05					

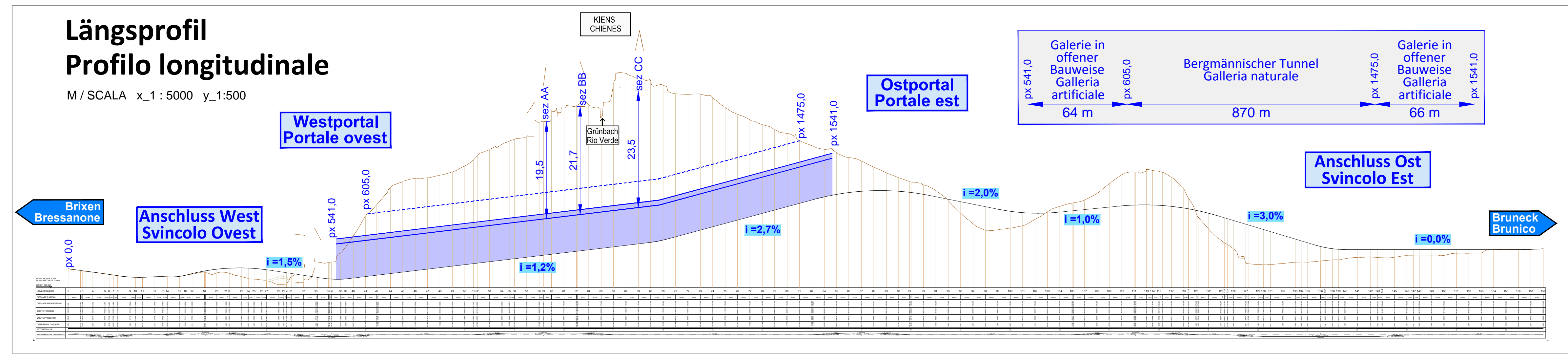
CAPOGRUPPO - GENERALPLANNER COORDINATORE - KOORDINATOR

KE Kiens Engineering: Via Sarnesi Str.34 - 39100 Bozen Bolzano - Tel. 0471 301 006 - Fax: 0471 326 658 - E-Mail: g.kiens@ke.it

**LAGEPLAN OST
 PLANIMETRIA EST**

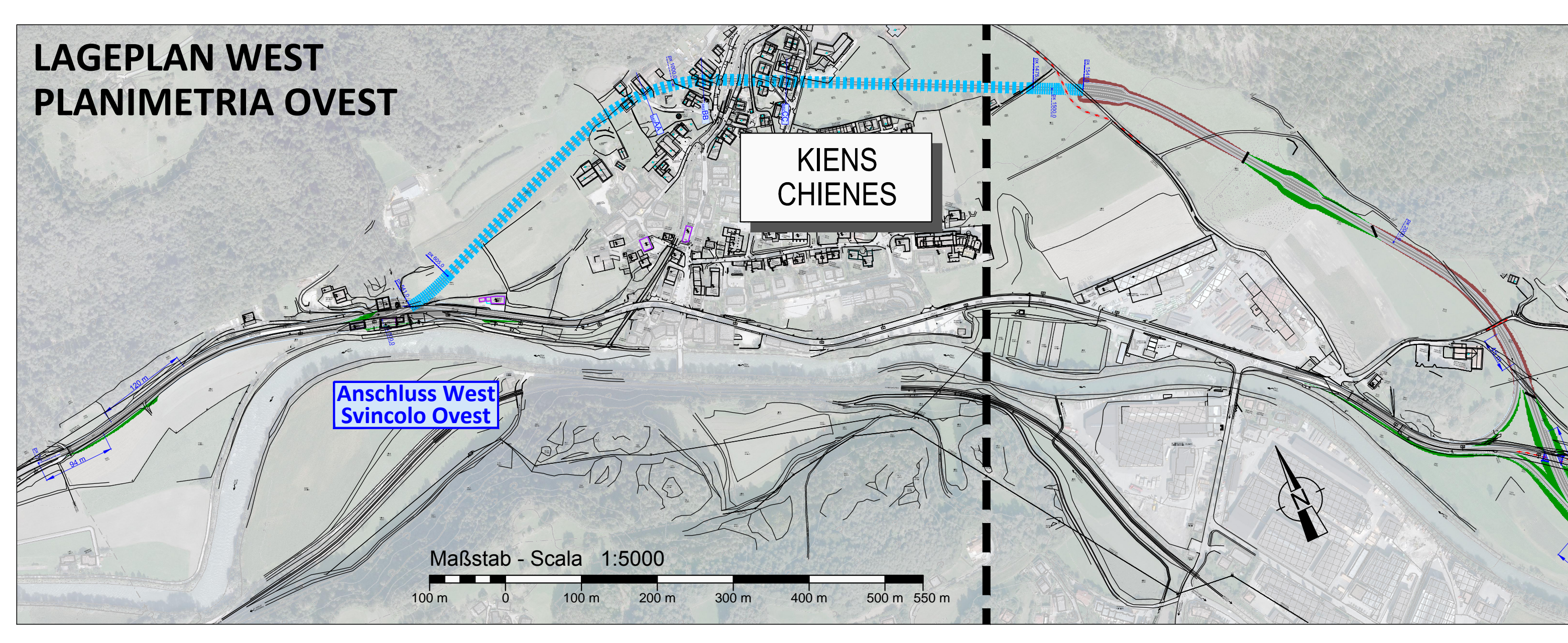
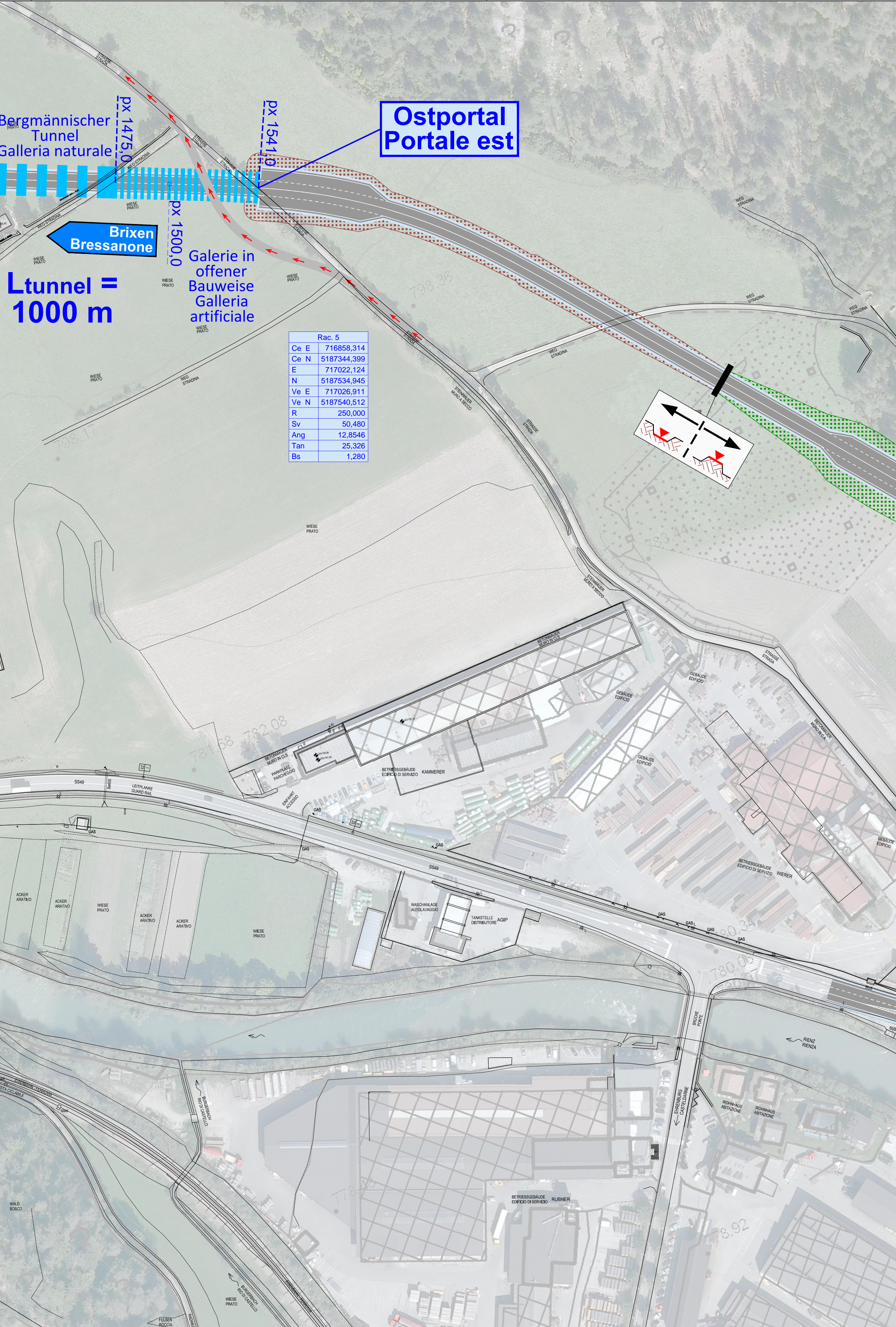
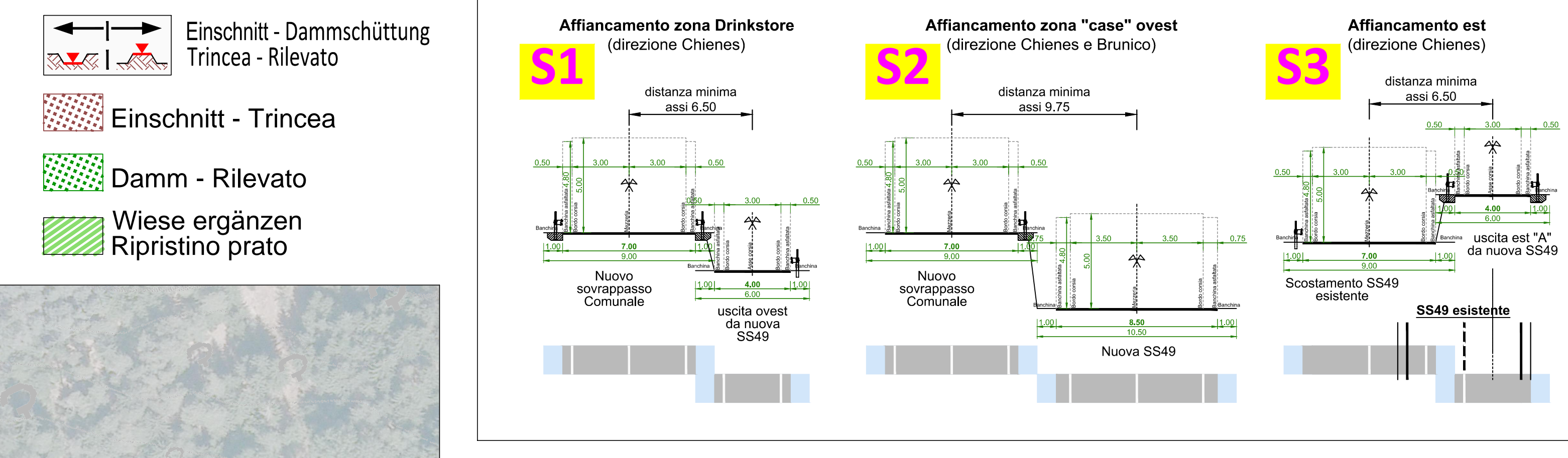
Maßstab - Scala 1:1000

10 m 0 10 m 25 m 50 m 75 m 100 m 125 m



LEGENDE - LEGENDA:

- Neue SS49 und Anschlüsse Nuova SS49 e svincoli
- Galerie in offener Bauweise Galleria artificiale
- Bergmännischer Tunnel Galleria naturale
- Einschnitt - Dammschüttung Trincea - Rilevato
- Einschnitt - Trincea
- Damm - Rilevato
- Wiese ergänzen Ripristino prato



Rac. 5

Ce E	7170858.314
Ce N	5187344.399
E	717022.124
N	5187534.945
Va E	717026.911
Va N	5187540.512
R	250.000
Sv	50.480
Ang	12.8546
Tan	25.326
Bs	1.280

Rac. 6

Ce E	717096.524
Ce N	5187015.836
E	717338.016
N	5187080.716
Va E	717349.703
Va N	5187083.760
R	250.000
Sv	107.174
Ang	27.2917
Tan	54.423
Bs	5.855

Rac. 7

Ce E	717576.175
Ce N	5186833.659
E	717331.618
N	5186696.977
Va E	717308.843
Va N	5186686.434
R	250.000
Sv	230.691
Ang	58.7424
Tan	124.287
Bs	29.190