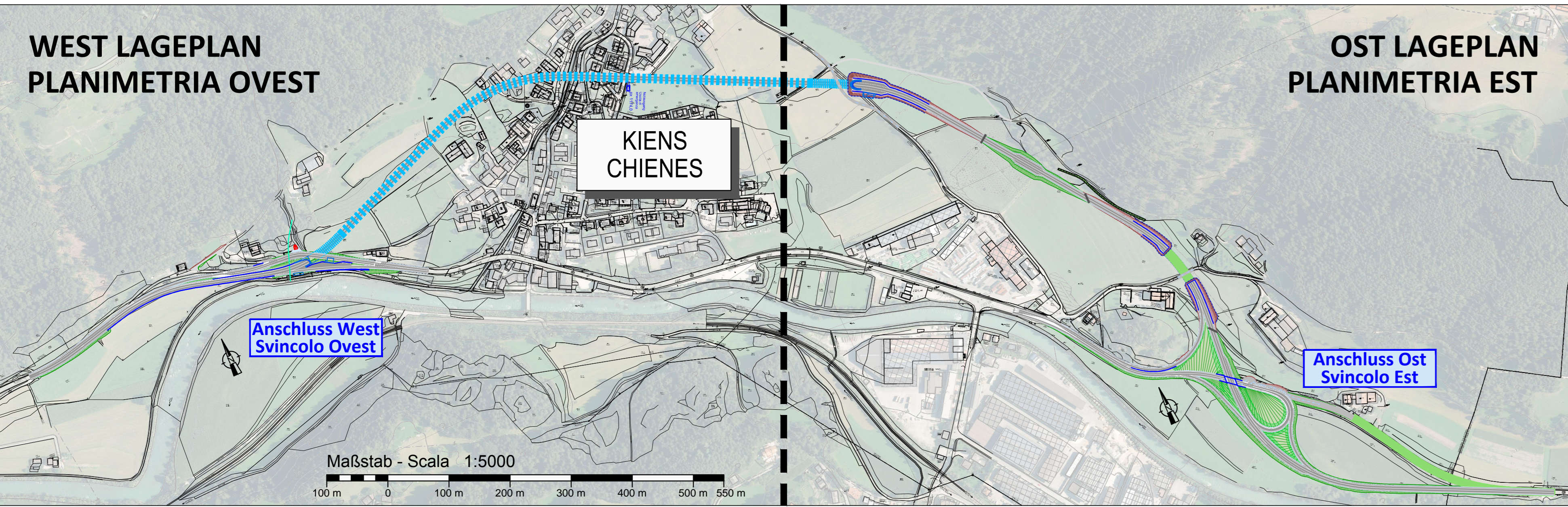
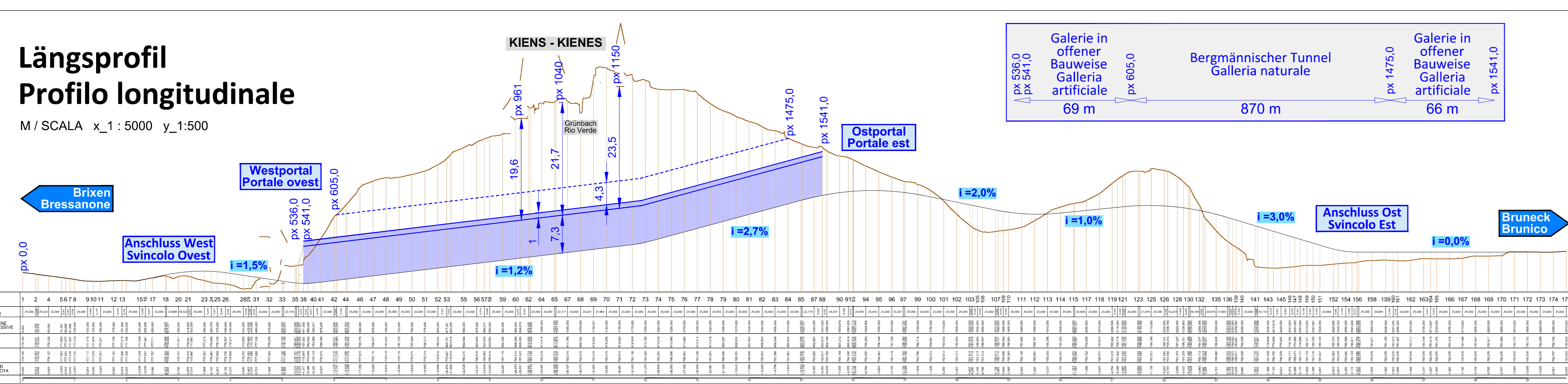


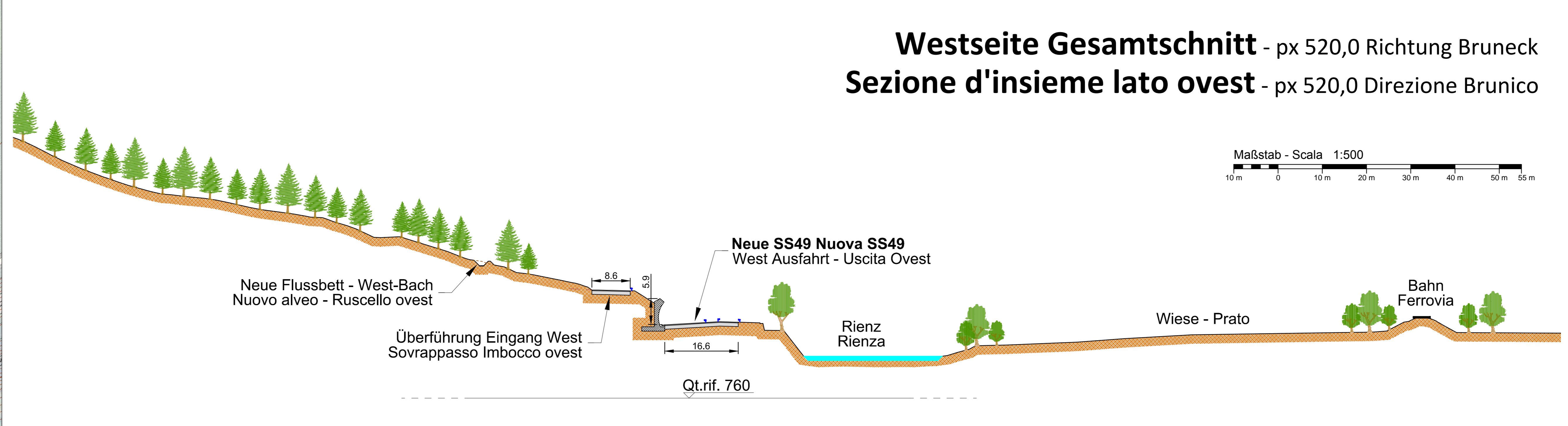
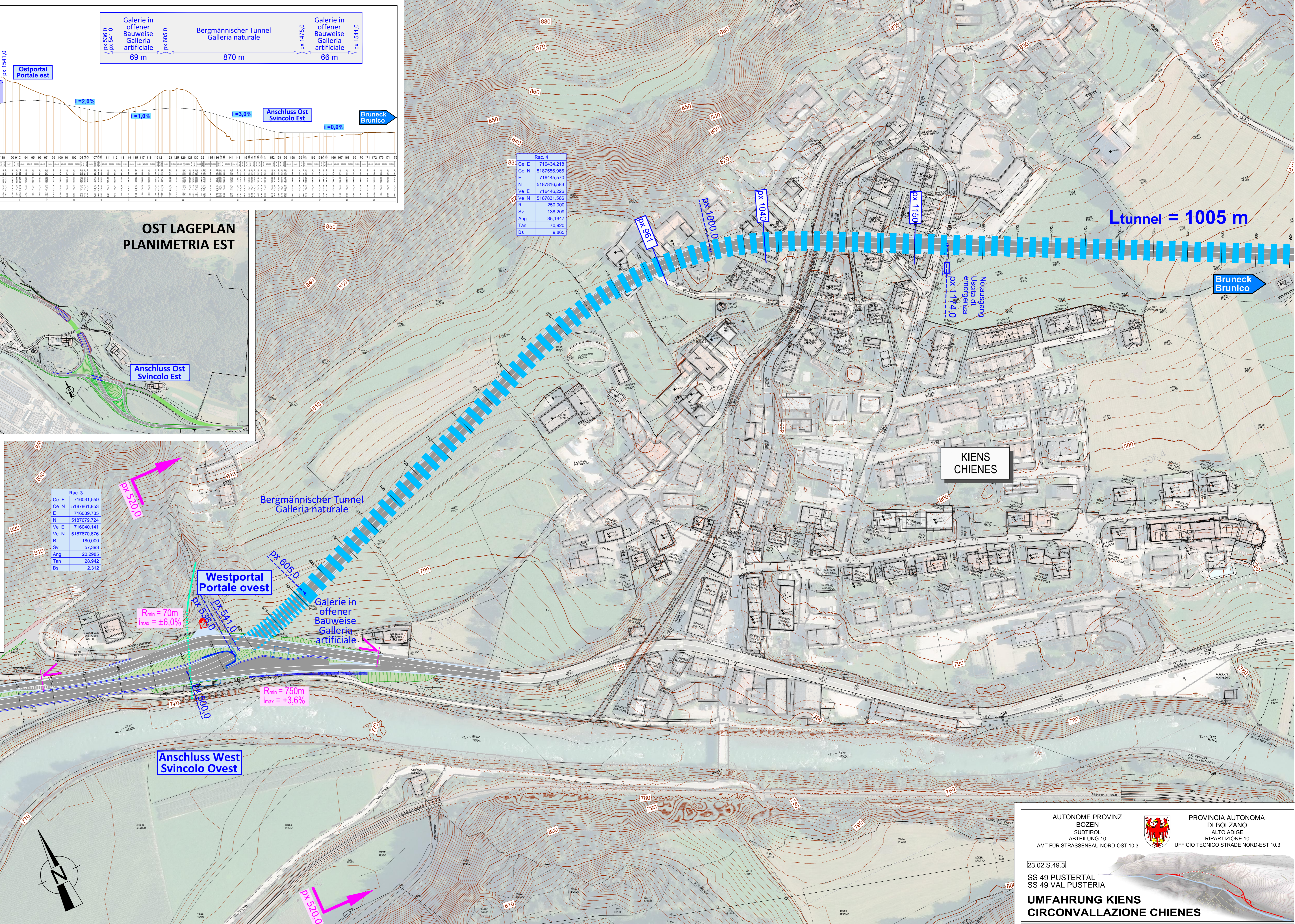
# Längsprofil Profilo longitudinale

M / SCALA x\_1: 5000 y\_1: 500



## LEGENDE - LEGENDA:

- Neue SS49 und Anschlüsse / Nuova SS49 e svincoli
- Galerie in offener Bauweise / Galleria artificiale
- Bergmännischer Tunnel / Galleria naturale
- Wiese ergänzen / Ripristino prato
- Einschnitt / Trincea
- Damm / Rilevato
- Anfang/Ende Rampe / Inizio/Fine Rampa
- Einschnitt - Dammschüttung / Trincea - Rilevato
- Bauwerke / Manufatti
- Einfriedung / Recinzione



AUTONOME PROVINZ BOZEN SÜDTIROL ABTEILUNG 10 AMT FÜR STRASSENBAU NORD-OST 10.3

PROVINCIA AUTONOMA DI BOLZANO ALTO ADIGE RIPARTIZIONE 10 UFFICIO TECNICO STRADE NORD-EST 10.3

23.02.S.49.3

SS 49 PUSTERTAL SS 49 VAL PUSTERIA

**UMFAHRUNG KIENS CIRCONVALLAZIONE CHIENES**

**Ausführungsprojekt - Progetto Esecutivo**

Fachbereich - Settore: ALLGEMEINE - GENERALI

Gegenstand - Oggetto: RAUMORDNUNG - TERRITORIO

Titel - Titolo: **West Lageplan Planimetria Ovest**

Kodex Costruz: AA 02 06 a D

REV.	DATA	BESCHREIBUNG	AUSGEFÜHRT	BEARBEITET	GEPRÜFT
00	30.09.2018	PROGETTO	Ing. M. Barone	Ing. A. Fagnano	Ing. A. Fagnano
01					
02					
03					
04					

KE Kiens Engineering: Via Semesl Str. 34 - 39100 Bozen Bolzano - Tel. (0471) 301 006 - Fax. (0471) 326 658 - E-Mail: gwhoraz@ke.it