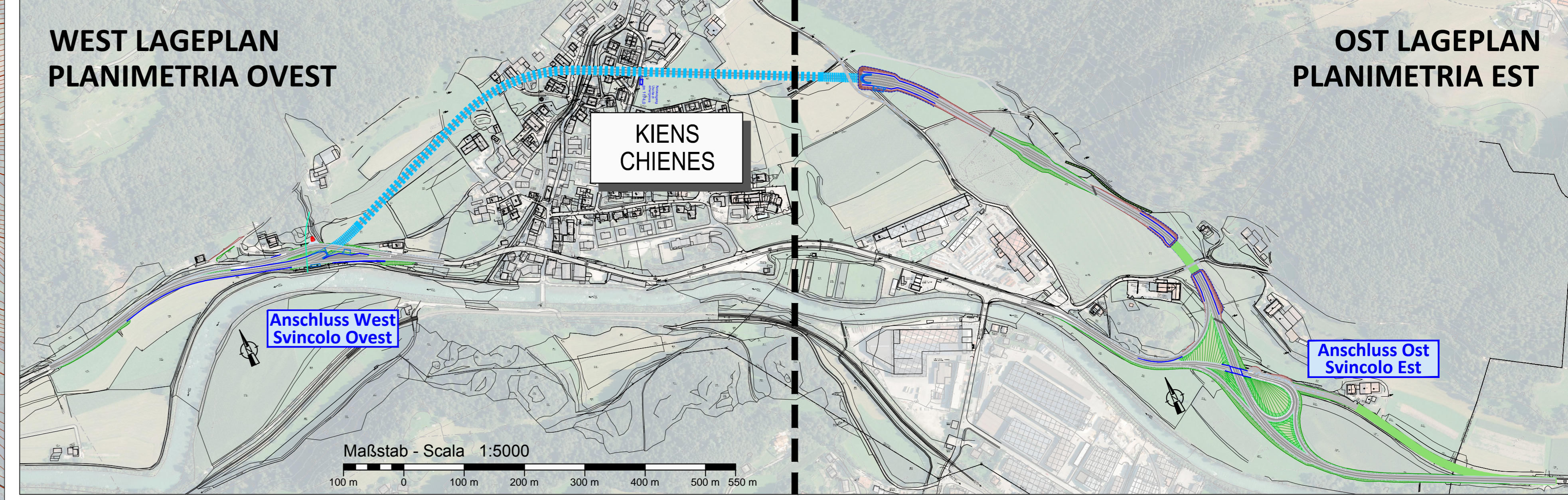
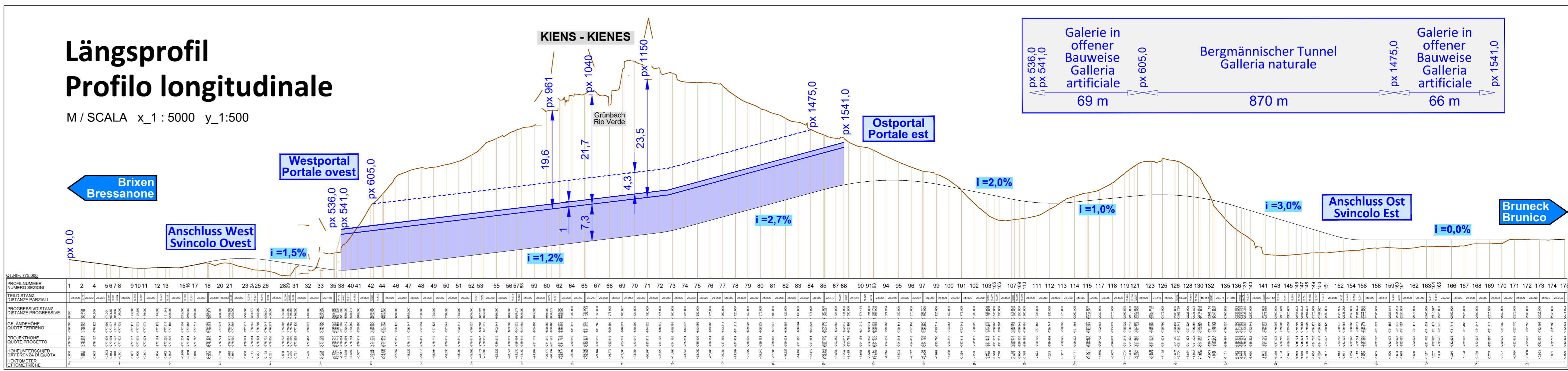
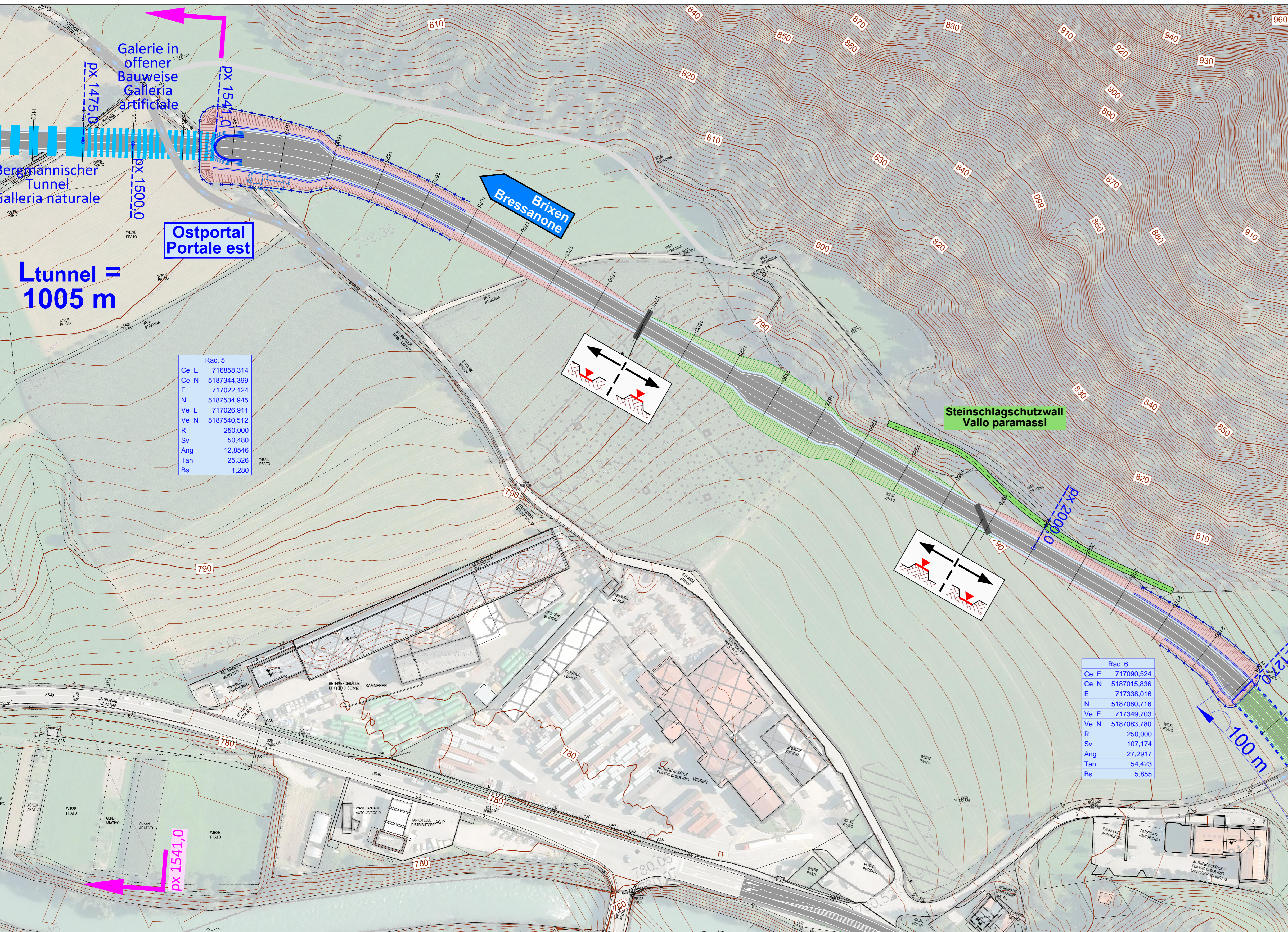
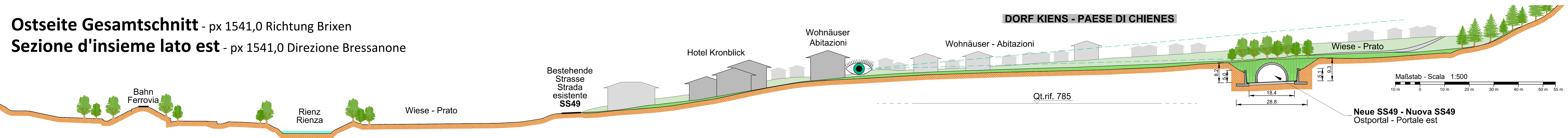


Ostseite Gesamtschnitt - px 1541,0 Richtung Brixen
Sezione d'insieme lato est - px 1541,0 Direzione Bressanone

DORF KIENS - PAESE DI CHIENES



AUTONOME PROVINZ BOZEN SÜDTIROL
 PROVINZIA AUTONOMA DI BOLZANO ALTO ADIGE

AMT FÜR STRASSENBAU NORD-OST 10.3
 UFFICIO TECNICO STRADE NORD-EST 10.3

23.02.S.49.3
 SS 49 PUSTERTAL
 SS 49 VAL PUSTERIA

UMFAHRUNG KIENS CIRCONVALLAZIONE CHIENES

Ausführungsprojekt - Progetto Esecutivo

Fachbereich - Settore: ALLGEMEINE - GENERALI
 Gegenstand - Oggetto: RAUMORDNUNG - TERRITORIO

LEGENDE - LEGENDA:

- Neue SS49 und Anschlüsse Nuova SS49 e svincoli
- Einschnitt Trincea
- Bauwerke Manufatti
- Galerie in offener Bauweise Galleria artificiale
- Damm Rilevato
- Einfriedung Recinzione
- Bergmännischer Tunnel Galleria naturale
- Anfang/Ende Rampe Inizio/Fine Rampa
- Wiese ergänzen Ripristino prato
- Einschnitt - Dammschüttung Trincea - Rilevato

Ost Lageplan Planimetria Est

| REV. | DATA | BESCHREIBUNG | AUSGEFÜHRT | BEARBEITET | GEPRÜFT |
|------|------------|--------------|-----------------|-------------------|-------------------|
| 00 | 30.09.2016 | DESCRIZIONE | Ing. M. Sartori | Ing. A. Frangonzi | Ing. A. Frangonzi |
| 01 | | | | | |
| 02 | | | | | |
| 03 | | | | | |
| 04 | | | | | |

KE Kiens Engineering

Letzte Progressiv Progressiva finale Pk 2975,00
 Projekt - Progetto Pk 24+679,7
 Bestehende SS49 Esistente Pk 24+381,1

Bruneck Brunico