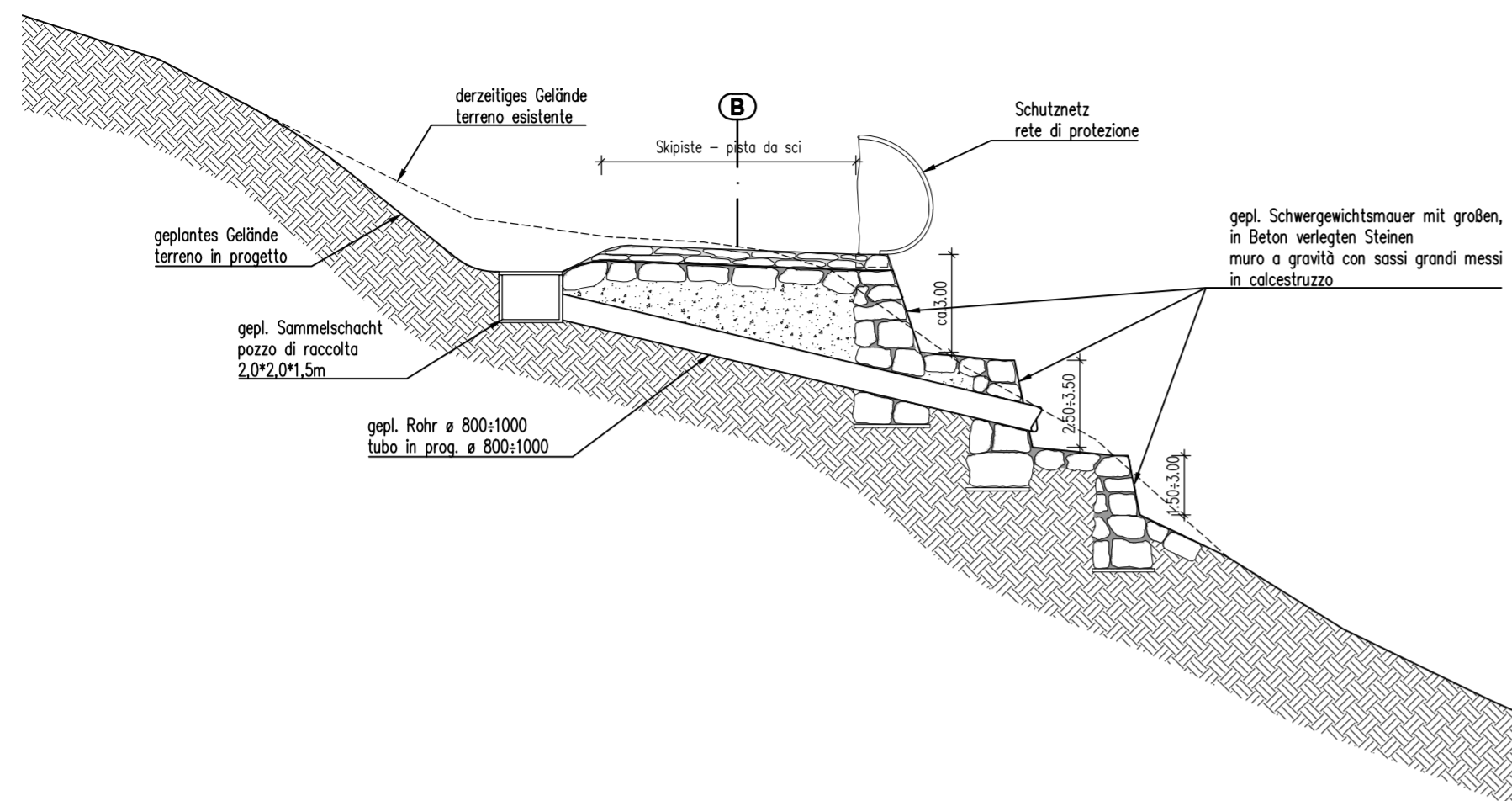
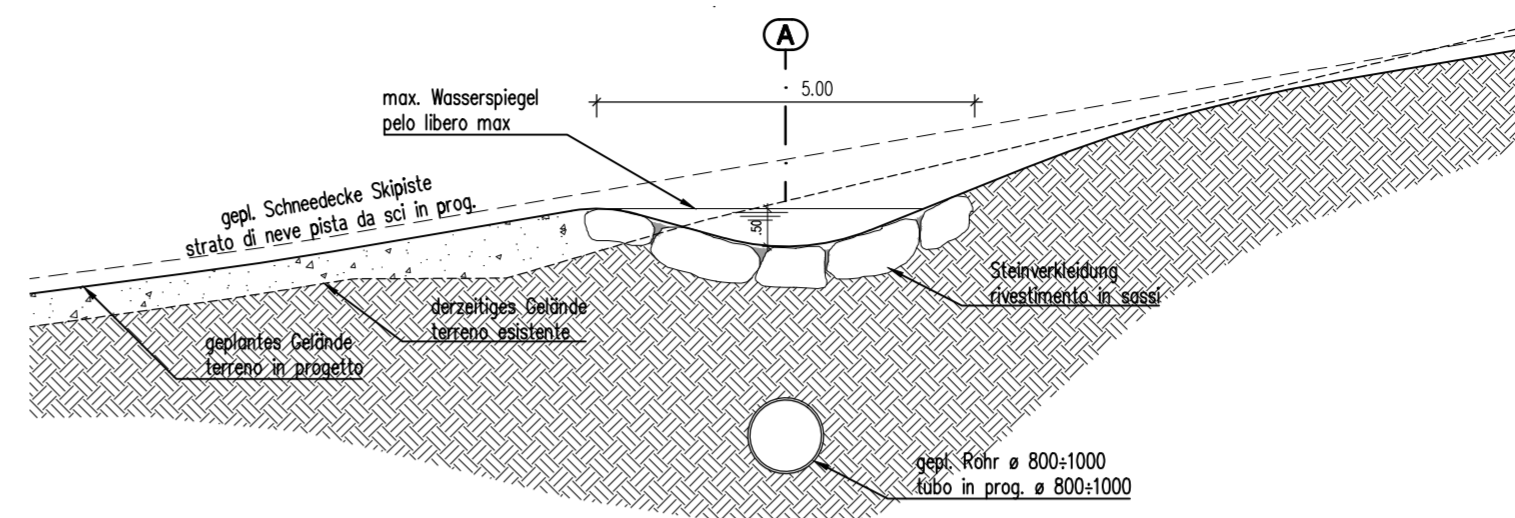


SCHNITT - SEZIONE A-A 1:200



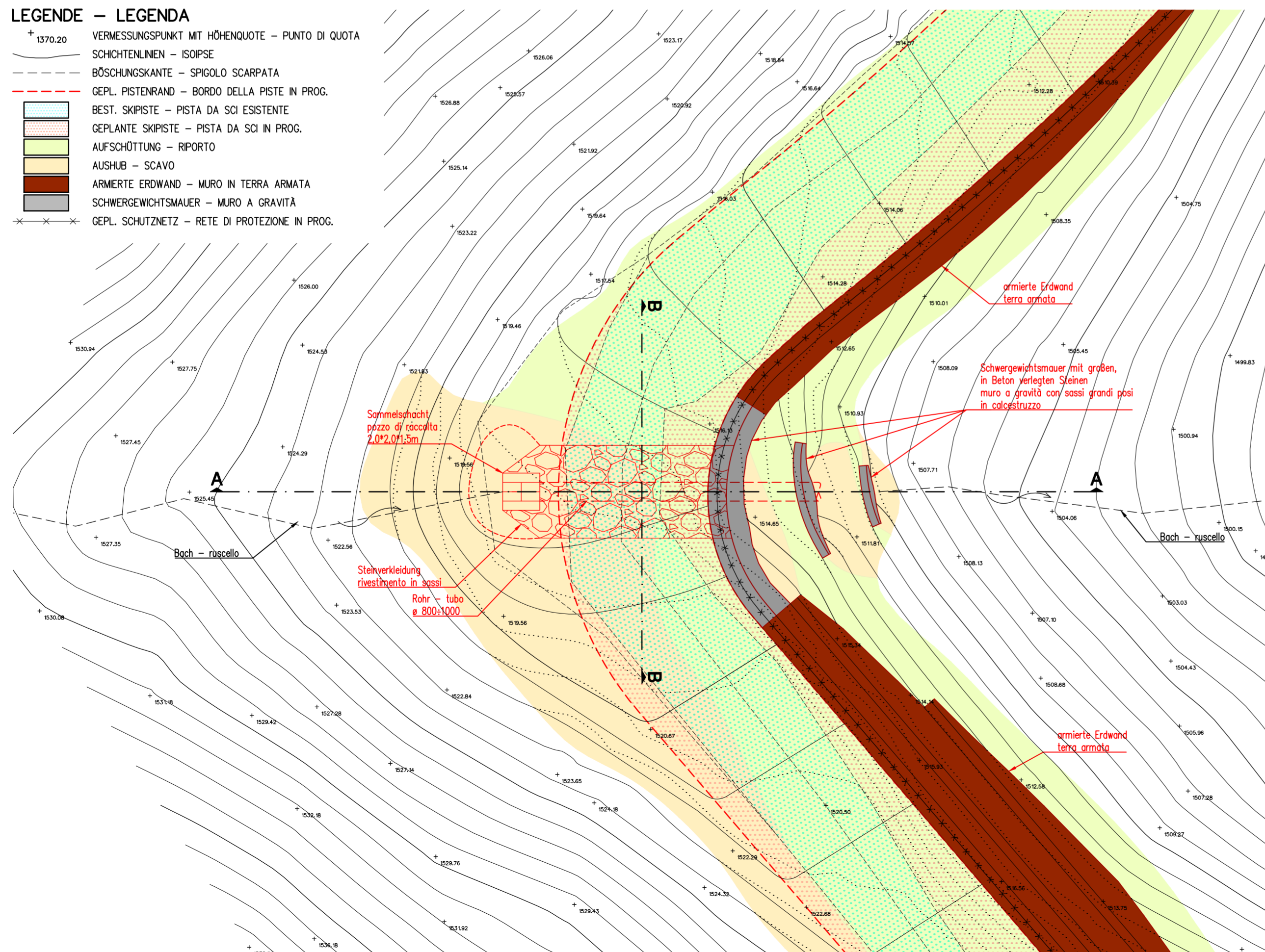
SCHNITT - SEZIONE B-B 1:100



LAGEPLAN - PLANIMETRIA 1:200

LEGENDE - LEGENDA

- + 1370.20 VERMESSUNGSPUNKT MIT HÖHENQUOTE - PUNTO DI QUOTA
- SCHICHTENLINIEN - ISOIPSE
- - - BÖSCHUNGSKANTE - SPIGOLO SCARPATA
- - - GEPL. PISTENRAND - BORDO DELLA PISTE IN PROG.
- Best. Skipiste - PISTA DA SCI ESISTENTE
- Geplante Skipiste - PISTA DA SCI IN PROG.
- Aufschüttung - RIPORTO
- Aushub - SCAVO
- Armierte Erdwand - MURO IN TERRA ARMATA
- Schwergewichtsmauer - MURO A GRAVITÀ
- Gepl. Schutznetz - RETE DI PROTEZIONE IN PROG.



GEMEINDE KASTELRUTH  
 COMUNE DI CASTELROTTO

AUT. PROV. BOZEN  
 PROV. AUT. BOLZANO

TOURISMUSVEREIN ST. ULRICH

39046 ST. ULRICH (BZ) / ORTISEI (BZ)  
 Straße Rezia, 1 / via Rezia, 1  
 Telefon: 0471/777600  
 Telefax: 0471/796749  
 e-mail: ortisei@valgardena.it

Der Bauherr / Il committente

PROJEKT:

PROGETTO:

SANIERUNG UND AUSBAU DER  
 BESTEHENDEN SKIPISTE PILAT  
 IN DER GEMEINDE KASTELRUTH

RESTAURAZIONE E AMPLIAMENTO DELLA  
 PISTA DA SCI ESISTENTE PILAT  
 NEL COMUNE DI CASTELROTTO

BACHVERBAUUNG  
 SISTEMAZIONE RUSCELLO

1:200/100



Ingenieurbüro - Studio d'ingegneria  
**Dr. Ing. ERWIN GASSER**  
 39031 Bruneck - Michael Pacher Str., 11  
 Tel.: 0474/551679 Fax: 0474/538336  
 e-mail: info@gasser-ing-erwin.it

Der Projektant / Il progettista

DEM BAUAMT VORBEHALTEN - RISERVATO ALL' UFFICIO TECNICO

PROJ. Nr. - N. PROG.	BEARB. - ELABO.	DATUM - DATA	ÄND. - VARIAZ.	BLATT - FOGLIO
13/2015	Matthias	Dezember 2015		B8