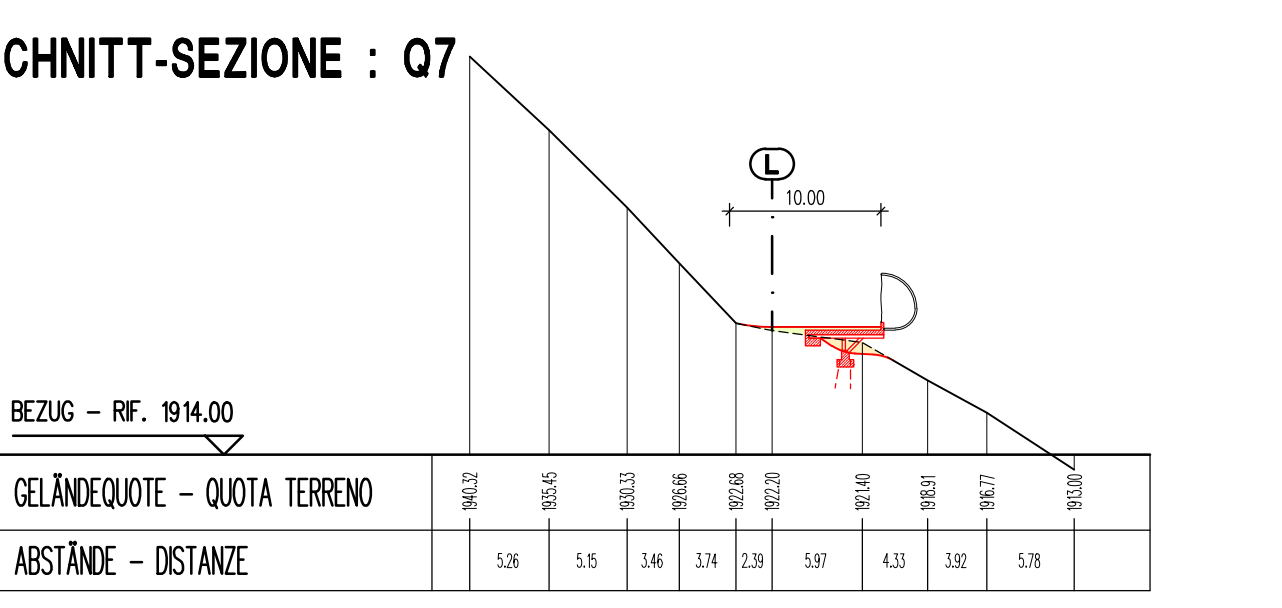
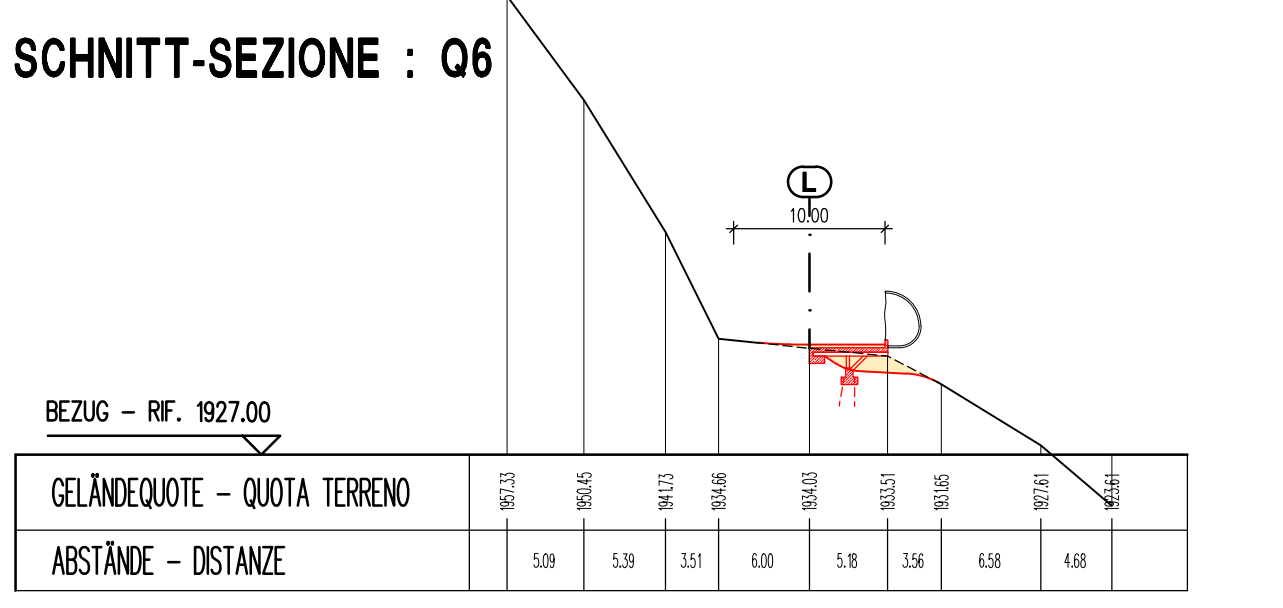
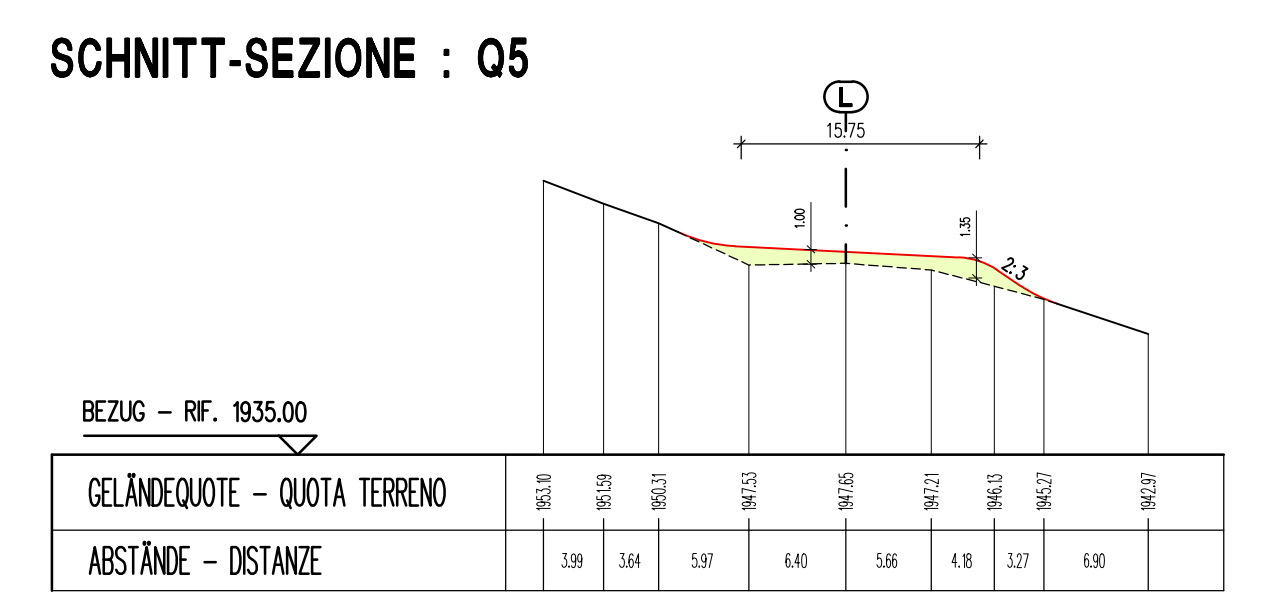
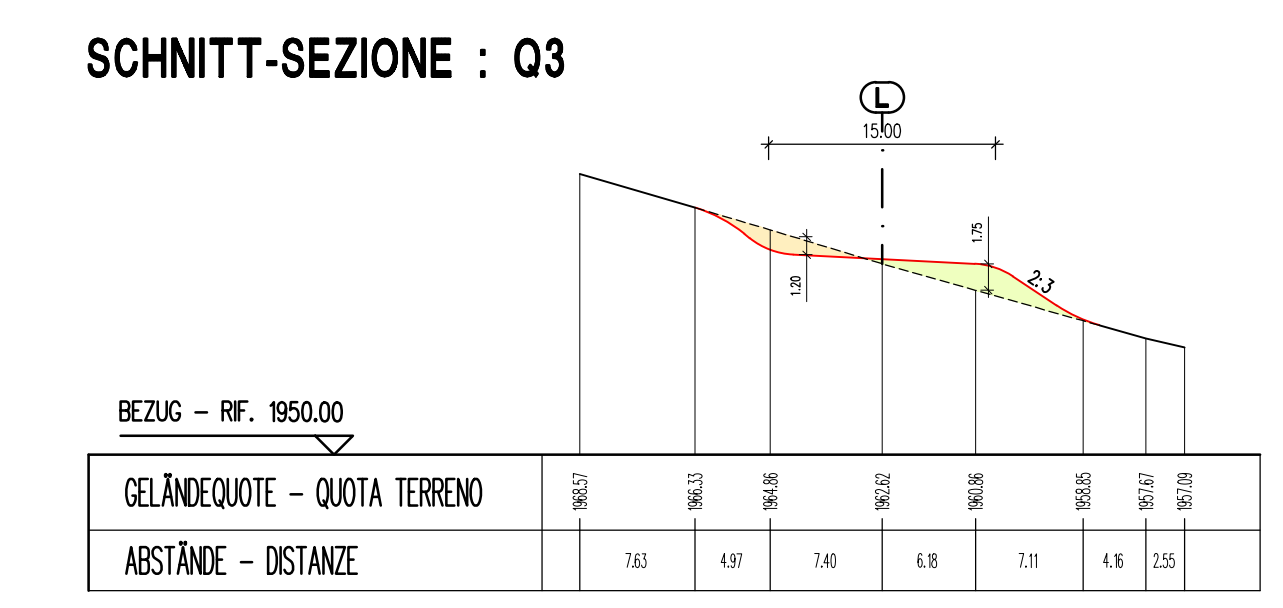
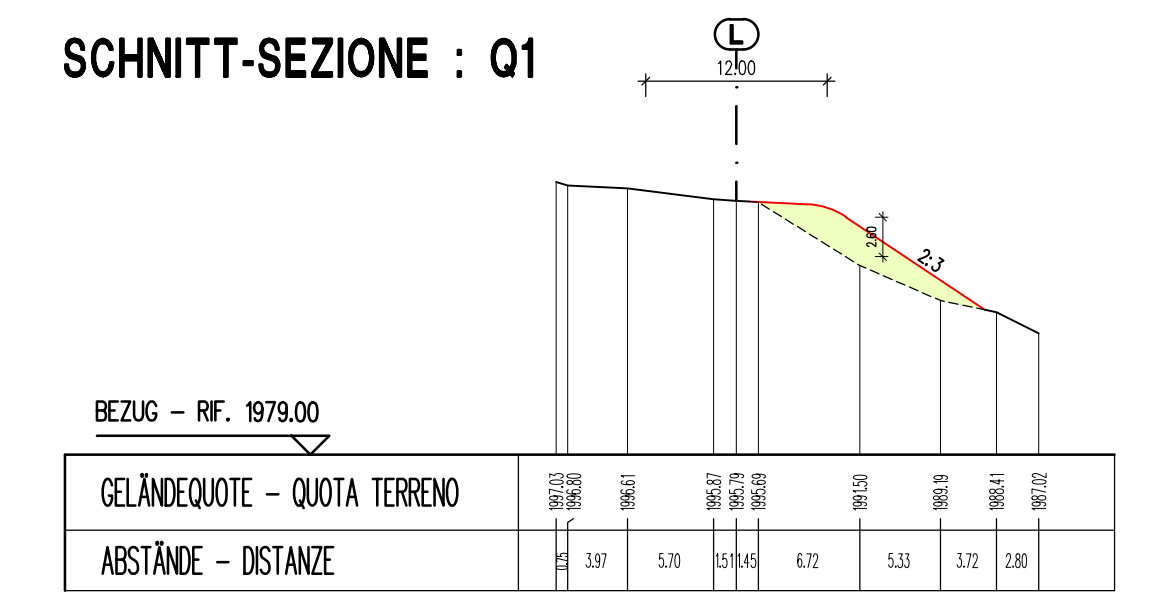
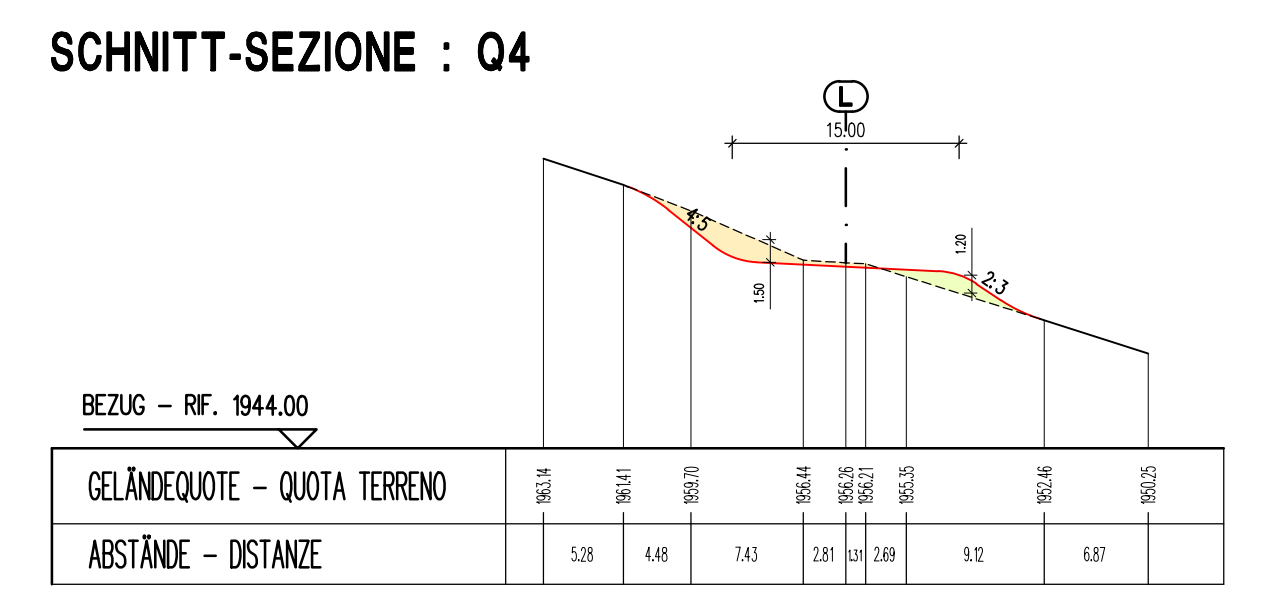
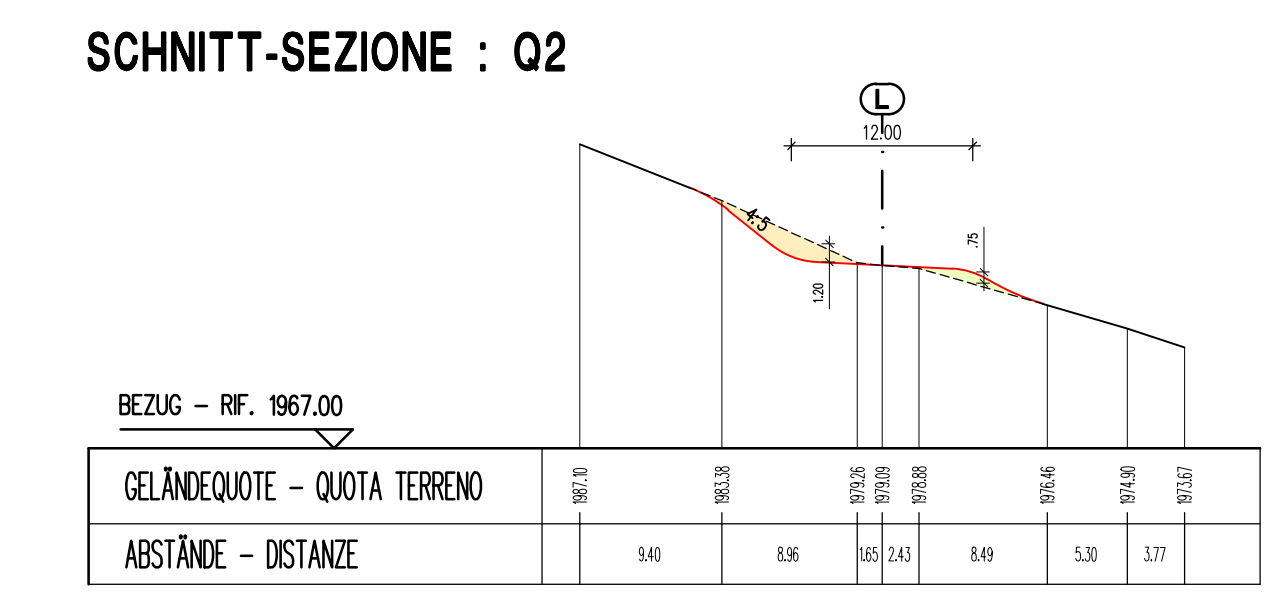
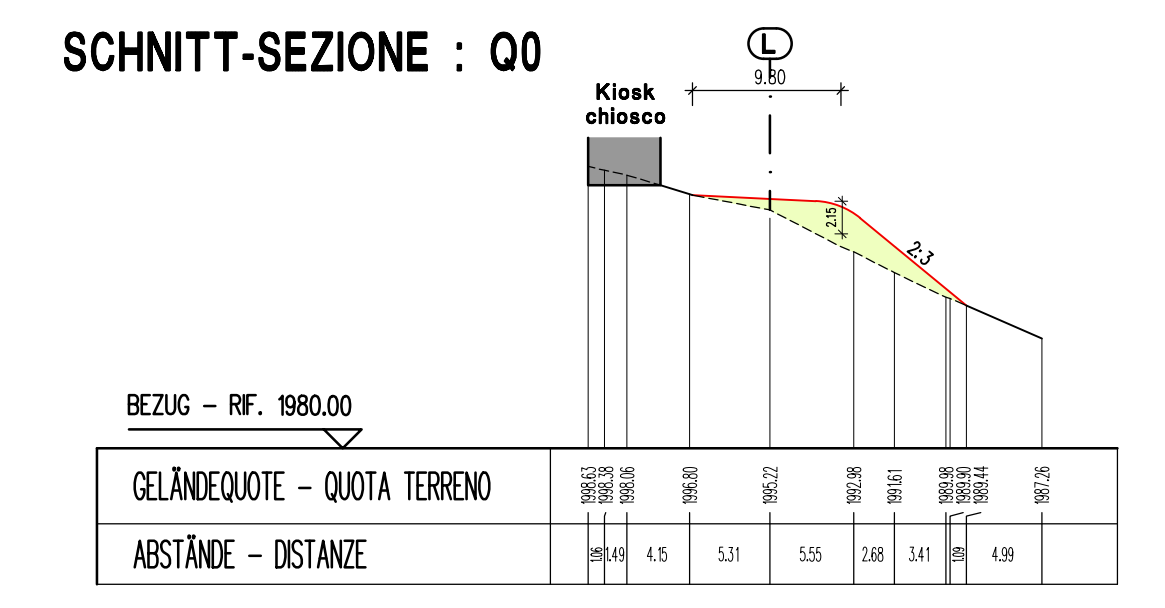
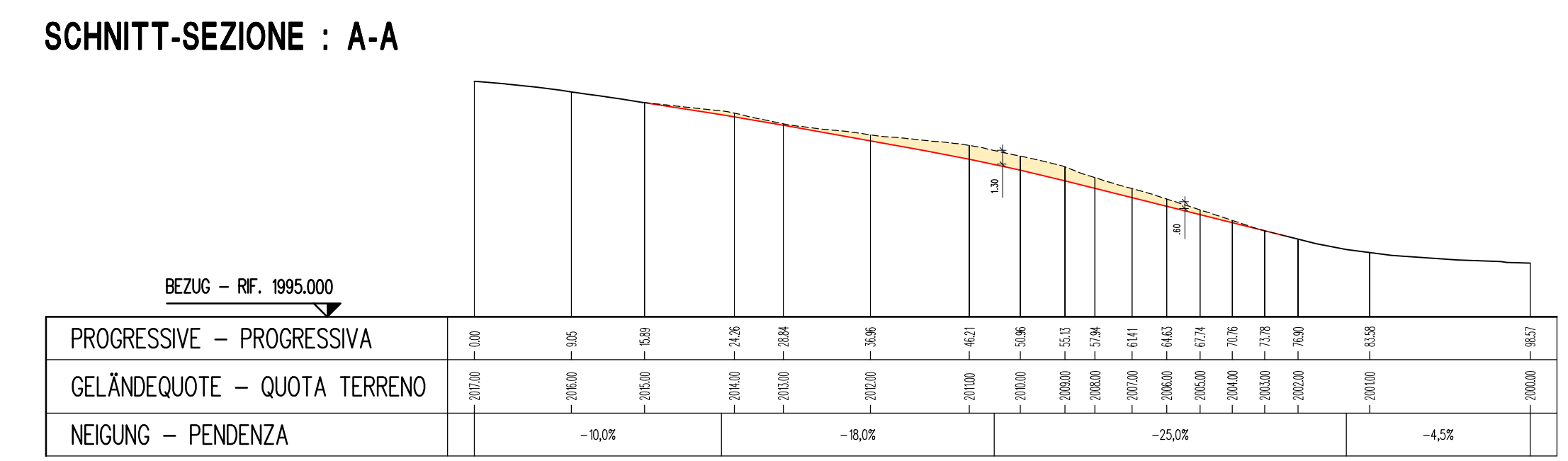


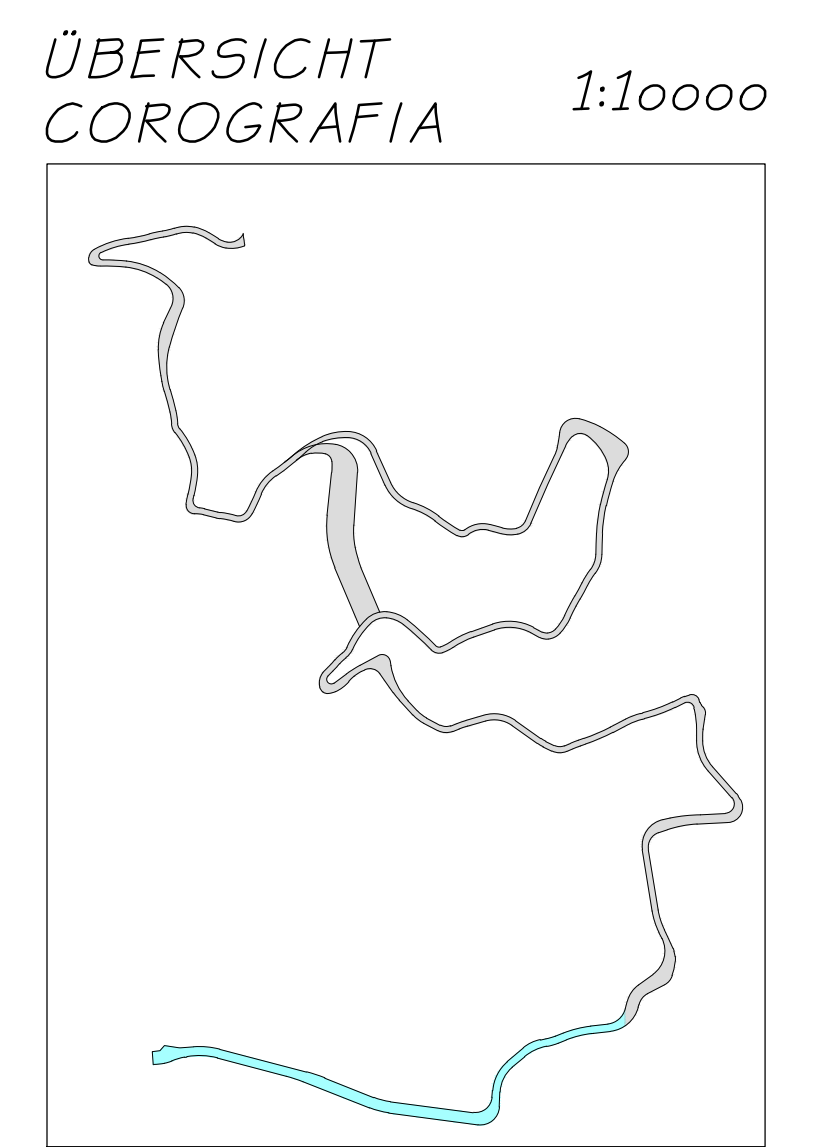
LAGEPLAN - PLANIMETRIA 1:500
 MASSTAB 1:500 SCALA
 DER ABSTAND DER HÖHENLINIEN BETRÄGT 10 METER
 L'EUQDISTANZA FRA LE CURVE DI LIVELLO È DI m 10

- LEGENDE - LEGENDA
- VERMESSUNGSPUNKT - PUNTO DI RILIEVO
 - SCHÜTTENLINIEN - ISOPSE
 - BÜSCHENKANTE - SPERLO SCARPATA
 - BÜSCHUNG - SCARPATA
 - BEST. SKIPISTE - PISTA DA SCI ESISTENTE
 - GEPANTE SKIPISTE - PISTA DA SCI IN PROG.
 - AUFZULASSENE SKIPISTE - PISTA DA SCI DA DEMOLIRE
 - GEP. HYDRANTELEITUNG - ACQUEDOTTO IN PROG.
 - GEP. HYDRANT - IDRANTE IN PROG.
 - AUFSCHTÜTTUNG - RIFORTO
 - AUSHUB - SCAVO
 - AMBERTE BEREWAND - MURO IN TERRA ARMATA
 - BODENVERSTÄRLUNG - RINFORZO TERRENO
 - SCHWENDEWICHTMAUER - MURO A GRAVITÀ
 - HANGVERBAUUNG - SISTEMAZIONE PENDIO
 - AFFLUSSRIEGEL MIT SICHERSRIEGEL
 - ABBRUCH - DEMOLIZIONE



TECHNISCHE DATEN
 DATI TECNICI

BEGINN - Q8	INIZIO - Q8
PISTENFLÄCHE - AREA PISTA	= 100 ha
HORIZONTALE LÄNGE - LUNGHEZZA ORIZZONTALE	= 650,0 m
MIN. / MAX. BREITE - LARGHEZZA MIN. / MAX.	= 10,0 / 17,5 m
HÖHENUNTERSCHIED - QUOTAZIONE	= 90,0 m
MAXIMALE NEIGUNG - PENDENZA MASSIMA	= 25,0 %
MINDESTNEIGUNG - PENDENZA MINIMA	= 4,0 %
MITTLERE NEIGUNG - PENDENZA MEDIA	= 14,2 %
AUSHUB-SCAVO	= 4.750 m³
AUFSCHTÜTTUNG-RIFORTO	= 4.750 m³
GESAMTE SKIPISTE PILAT	
INTERA PISTA DA SCI PILAT	
PISTENFLÄCHE - AREA PISTA	= 407 ha
HORIZONTALE LÄNGE - LUNGHEZZA ORIZZONTALE	= 3.860 m
MIN. / MAX. BREITE - LARGHEZZA MIN. / MAX.	= 8,0 / 31,5 m
HÖHENUNTERSCHIED - QUOTAZIONE	= 60,0 m
MAXIMALE NEIGUNG - PENDENZA MASSIMA	= 40,0 %
MINDESTNEIGUNG - PENDENZA MINIMA	= 4,0 %
MITTLERE NEIGUNG - PENDENZA MEDIA	= 15,8 %
AUSHUB-SCAVO	= 23.050 m³
AUFSCHTÜTTUNG-RIFORTO	= 23.050 m³



GEMEINDE KASTELRUTH
 COMUNE DI CASTELROTTO

AUT. PROV. BOZEN
 PROV. AUT. BOLZANO

TOURISMUSVEREIN ST. ULRICH
 39046 ST. ULRICH (BZ) / 0611631 (BZ)
 Straße Resia, 1 / via Resia, 1
 Telefon: 0471/777600
 Telefax: 0471/796749
 e-mail: ortise@valgardena.it

Der Bauherr / il committente

PROJEKT:
 SANIERUNG UND AUSBAU DER
 BESTEHENDEN SKIPISTE PILAT
 IN DER GEMEINDE KASTELRUTH

PROGETTO:
 RESTAUROZIONE E AMPLIAMENTO DELLA
 PISTA DA SCI ESISTENTE PILAT
 NEL COMUNE DI CASTELROTTO

LAGEPLAN UND QUERPROFILE TEIL 1
 PLANIMETRIA E SEZIONI TRASVERSALI PARTE 1 1:500

Ingenieurbüro - Studio d'ingegneria
Dr. Ing. ERWIN GASSER
 39031 Bruneck - Michael Pacher Str., 11
 Tel.: 0474/551679 Fax: 0474/538336
 e-mail: info@gasser-ing-erwin.it

Der Projektant / il progettista

DEM BAUAMT VORBEHALTEN - RISERVATO ALL'UFFICIO TECNICO

PROJ. Nr. - N. PROG. BEARB. - ELABO. DATUM - DATA ÄND. - VARIAZ. BLATT - FOLGIO
 13/2015 Matthias November 2016 26/07/2017 **B1**