


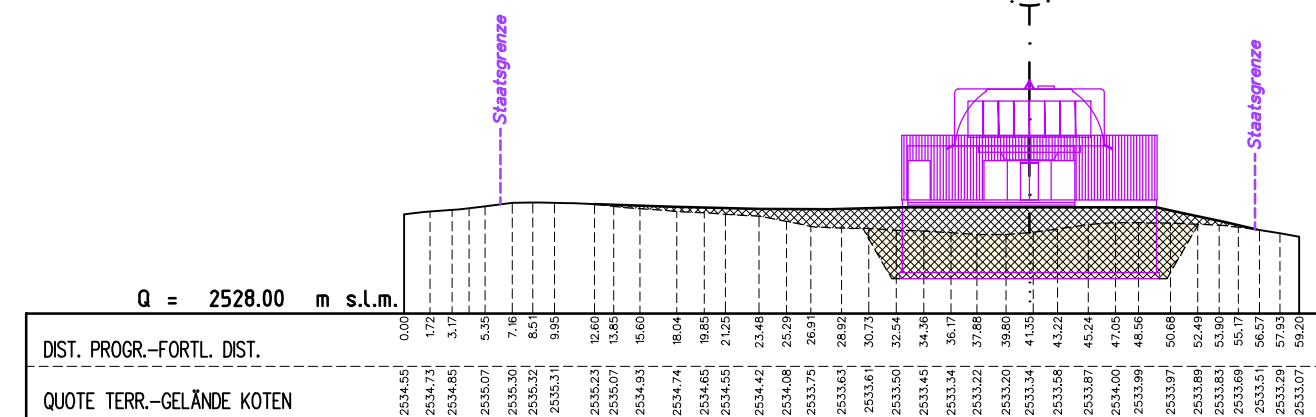
QUERPROFIL - SEZIONE SB1 1:500

AUSH.-SCAVO = 0,00 m²
AUFSCH.-RIP. = 0,00 m²



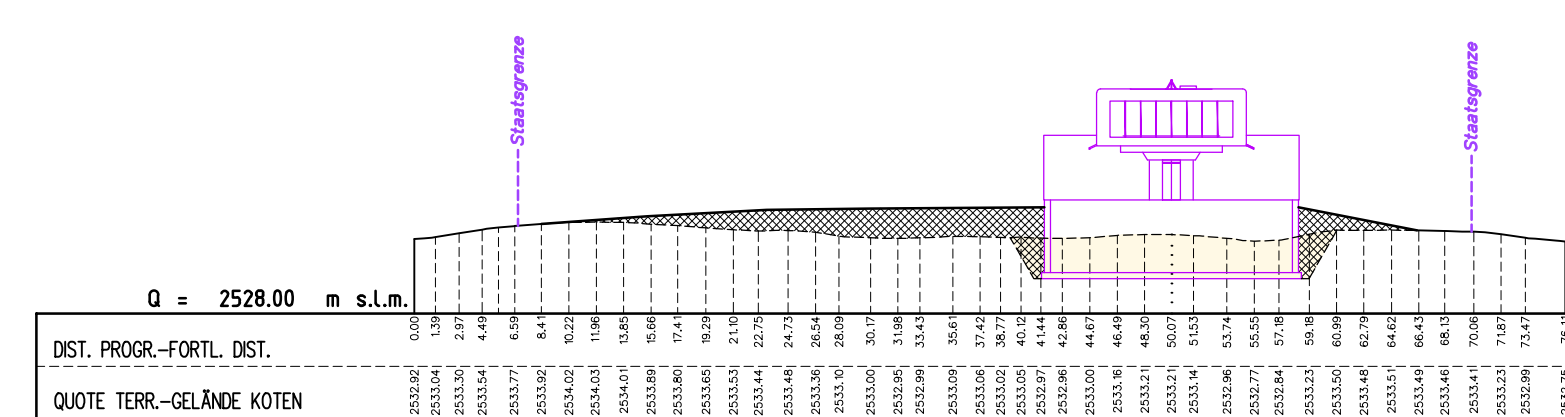
QUERPROFIL - SEZIONE SB2 1:500

AUSH.-SCAVO = 66,40 m²
AUFSCH.-RIP. 1 = 11,56 m²
AUFSCH.-RIP. 2 = 107,51 m²



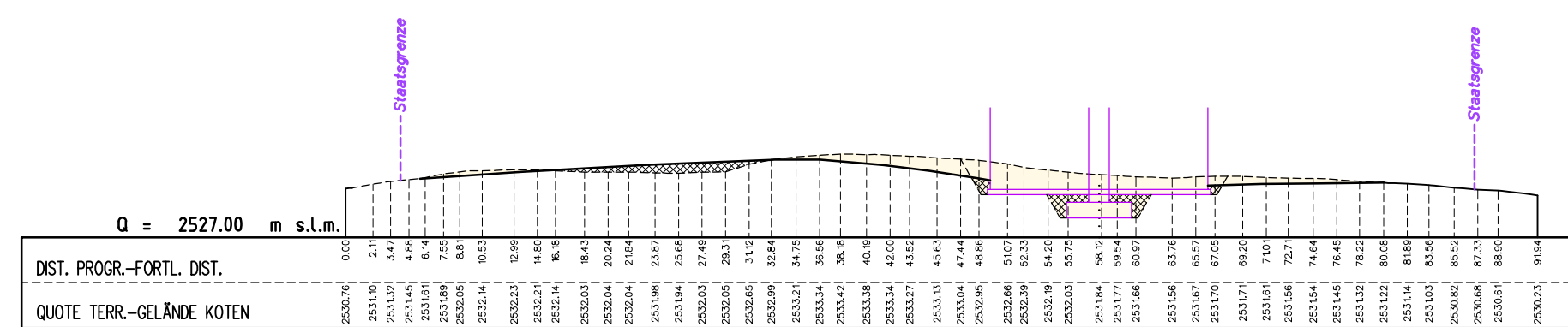
QUERPROFIL - SEZIONE SB3 1:500

AUSH.-SCAVO = 54,60 m²
AUFSCH.-RIP. = 57,26 m²



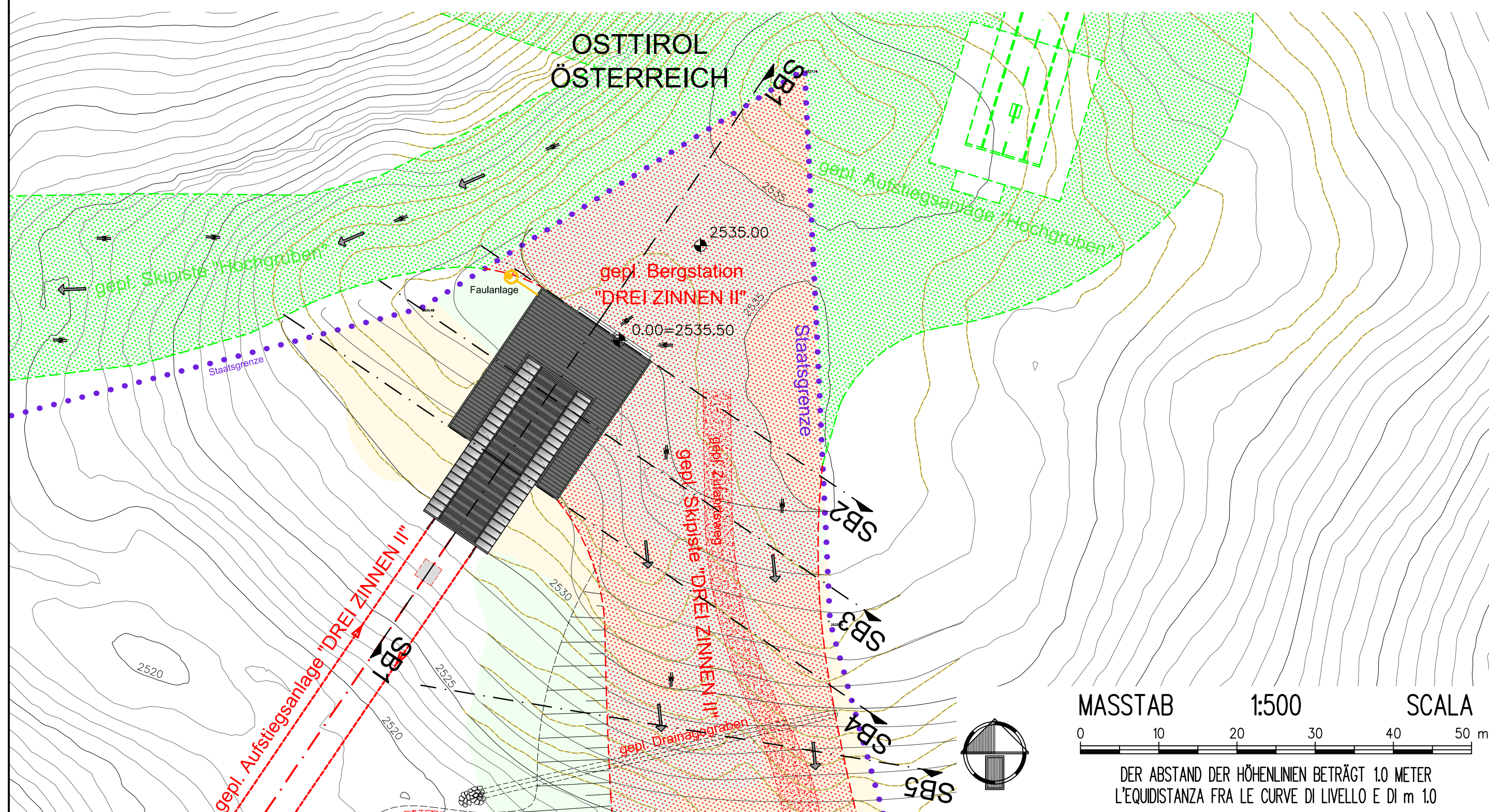
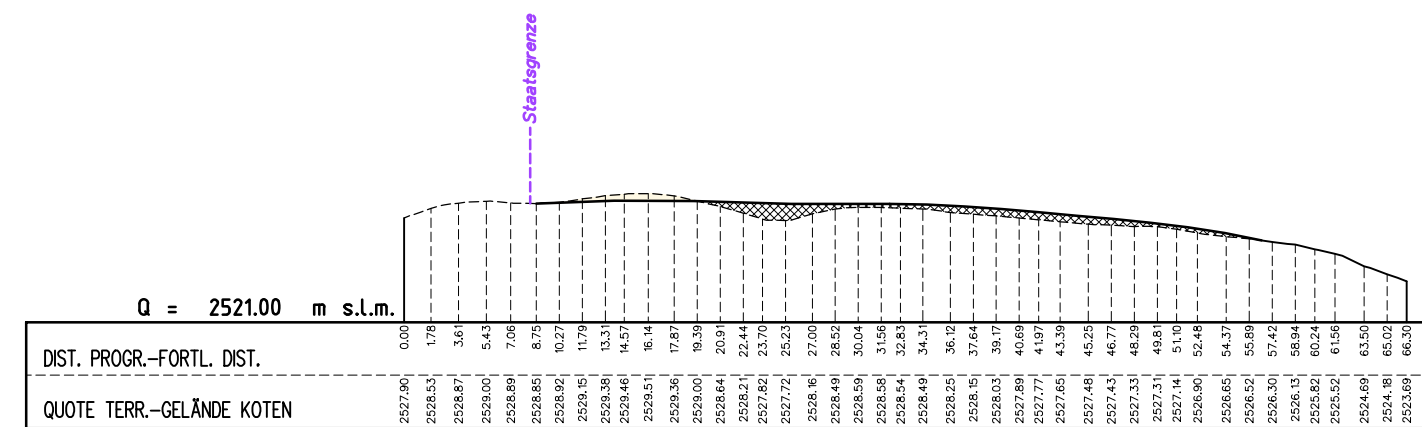
QUERPROFIL - SEZIONE SB4 1:500

AUSH.-SCAVO = 63,02 m²
AUFSCH.-RIP. = 15,54 m²



QUERPROFIL - SEZIONE SB5 1:500

AUSH.-SCAVO = 2,79 m²
AUFSCH.-RIP. = 15,85 m²



AUSHUB-AUFSCHÜTTUNG BERGSTATION

AUSHUB-SCAVO = ca. 1.800 m³
AUFSCHÜTTUNG-RIPORTO = ca. 1.800 m³

LEGENDE - LEGENDA

- ⊕ POLYGONPUNKT - PUNTO POLIGONALE
- + 1370,20 VERMESSUNGSPUNKT MIT HÖHENQUOTE - PUNTO DI QUOTA
- ▭ GEBÄUDE - EDIFICIO
- ▨ BESTEHENDE SCHIPISTE - PISTA DA SCI ESISTENTE
- ▨ BESTEHENDER ZUFARTSWEG - SENTIERO DI ACCESSO ESISTENTE
- ▨ GEPLANTE ZUFARTSWEG - SENTIERO DI ACCESSO IN PROG.
- ▨ RÜCKBAU ZUFARTSWEG - SENTIERO DI ACCESSO IN DISTACCO
- x-x-x-x ZAUN - STECCATO
- MAUER - MURO
- x-x-x-x MAUER MIT ZAUN - MURO CON STECCATO
- SCHICHTENLINIEN - ISOIPSE
- ⚡ GRENZPFLOCK - PICCHETTO DI CONFINE
- ⊕ BESTEHENDER SCHACHTDECKEL - POZZETTO ESISTENTE
- ▭ AUSHUB - SCAVO
- ▭ AUFSCHÜTTUNG - RIPORTO
- - - - - ABBRUCH - DEMOLIZIONE
- NEUER SCHMUTZWASSERKANAL - NUOVO CONDUTTURA ACQUE NERE
- NEUE TRINKWASSERLEITUNG - NUOVA CONDUTTURA ACQUA POTABILE

MASSTAB 1:500 SCALA



DER ABSTAND DER HÖHENLINIEN BETRÄGT 1.0 METER
L'EQUIDISTANZA FRA LE CURVE DI LIVELLO È DI M 1.0

AUTONOME PROVINZ BOZEN - GEMEINDE SEXTEN
PROVINCIA AUTONOMA DI BOLZANO - COMUNE DI SESTO 15222

UMWELTVERTRÄGLICHKEITSSTUDIE
STUDIO DI IMPATTO AMBIENTALE

ERRICHTUNG DER NEUEN AUFSTIEGSANLAGE
UND SKIPISTE "DREI ZINNEN II"

REALIZZAZIONE DEL NUOVO IMPIANTO DI RISALITA
E DELLA NUOVA PISTA DA SCI "TRE CIME II"

INHALT / CONTENUTO

KABINENBAHN "DREI ZINNEN II"

Bergstation: Erdarbeiten
Lageplan Mst. 1:500
Schnitte Mst. 1:500

Datum	bearb.	gepr.
Okt. 2019	FB	AT

Anlage Allegato

G-2.0

AUFTRAGGEBER / COMMITTENTE


DREI ZINNEN AG
Schattenweg 2F
I-39038 Innichen - Vierschach



PROJEKTANT UND KOORDINATOR / PROGETTISTA E COORDINATORE

ipm
Ingenieurbüro - Studio di ingegneria
Dr. Ing. Markus Pescollerung
Dr. Ing. Udo Mall
I-39031 Bruneck/Brunico, Gilmpfatz/piazza Gilm 2
t. 0474/050005 f. 0474/050006 info@ipm.bz

digital signiert / firmato digitalmente
ORDINE DEGLI INGEGNERI
DELLA PROV. DI BOLZANO
Dr. Ing. MARKUS PESCOLLERUNG
Nr. 1119
INGENIEURKAMMER
DER PROVINZ BOZEN



ARBEITSGRUPPE / GRUPPO DI LAVORO

PLANUNGSBÜRO
Dr. Matthias Platzer
I-39100 Bozen - Andreas Hofer Str. 9
Tel. 0474/050072 www.alpinexpert.it

BAUKANZLEI
Sulzenbacher & Partner
I-39031 Bruneck - Goethestraße 13d
Tel. 0474/410949 www.sulzenbacher-ing.it

UMWELT GIS
Dr. Stefan Gasser
I-39033 Brixen - Köstianstraße 119/A
Tel. 0472/2971052 www.umwelt-gis.it

PLANSTUDIO
Geom. Alex Trojer & Dt. Ing. Mark Winkler
I-39030 St. Lorenzen - Bruneckerstr. 14/A
Tel. 0474/476262 www.planstudio.net



Diese Zeichnung darf ohne unsere Genehmigung weder vervielfältigt noch Dritten zugänglich gemacht werden.
È vietata la riproduzione nonché la trasmissione a terzi di questo documento senza la nostra autorizzazione.