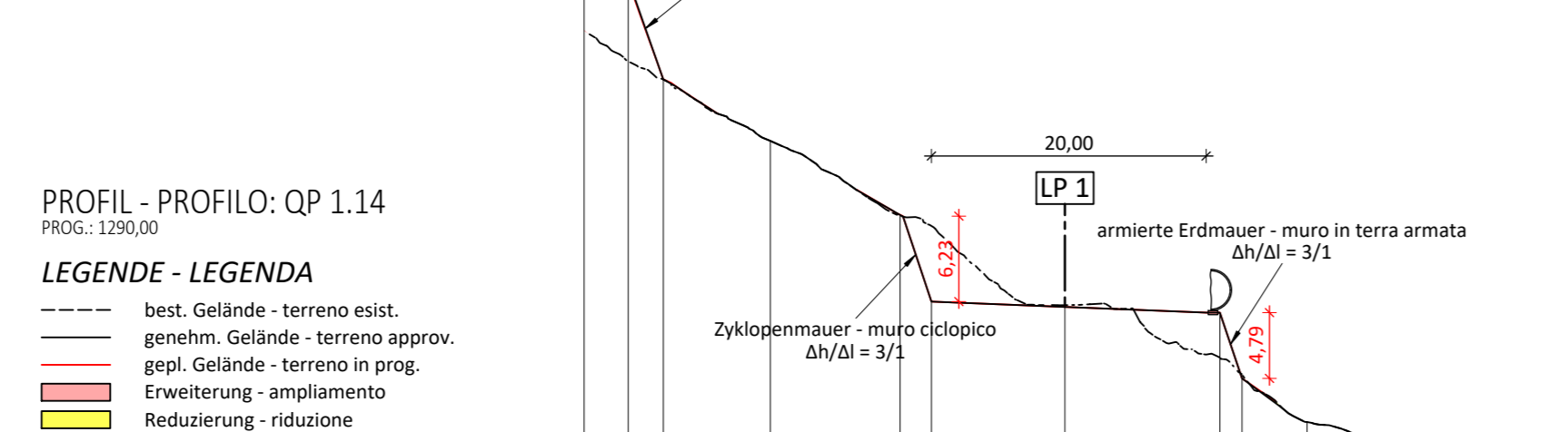


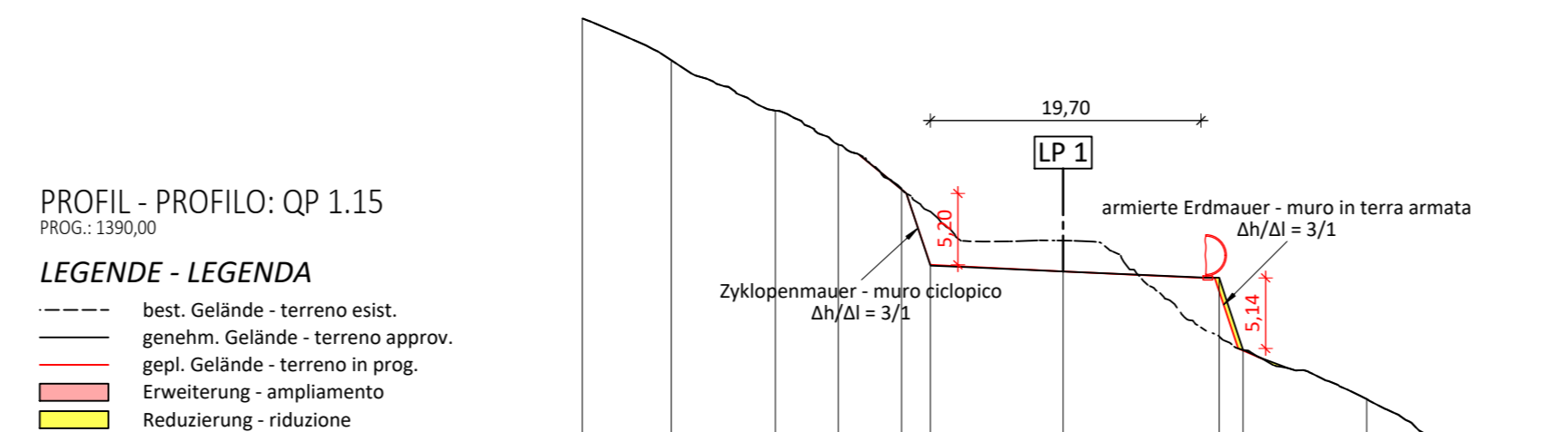
MASSTAB - SCALA 1:500  
 BEZUG - RIF. 1429,00

GELÄNDEQUOTE - QUOTA TERRENO	1429,00	1428,81	1428,62	1428,43	1428,24	1428,05	1427,86	1427,67	1427,48	1427,29	1427,10	1426,91
ABSTÄNDE - DISTANZE	1,31	20,99	1,51	10,54	10,36	4,34	7,05	9,18	4,07			



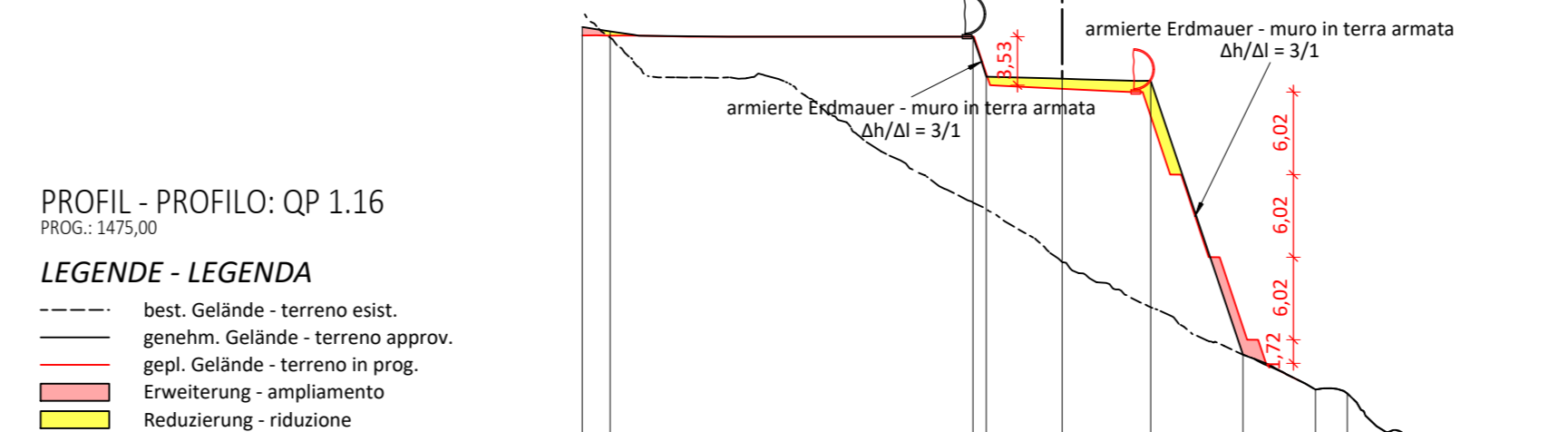
MASSTAB - SCALA 1:500  
 BEZUG - RIF. 1428,00

GELÄNDEQUOTE - QUOTA TERRENO	1428,00	1427,81	1427,62	1427,43	1427,24	1427,05	1426,86	1426,67	1426,48	1426,29	1426,10	1425,91
ABSTÄNDE - DISTANZE	3,21	2,56	7,79	9,44	2,28	9,72	11,28	1,01	4,74	4,69	7,74	4,94



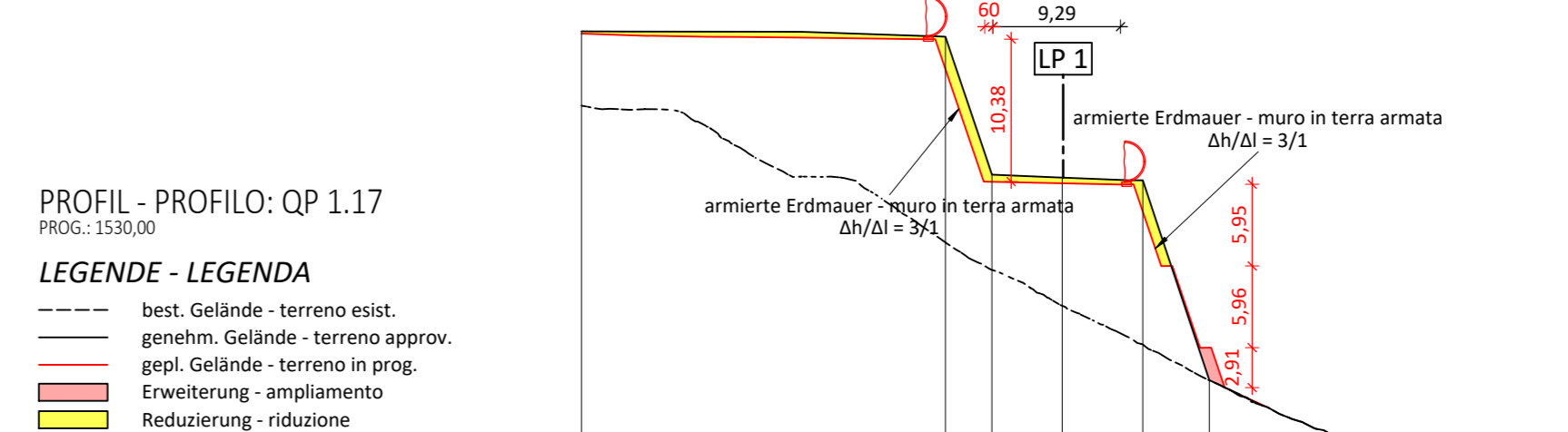
MASSTAB - SCALA 1:500  
 BEZUG - RIF. 1413,00

GELÄNDEQUOTE - QUOTA TERRENO	1413,00	1412,81	1412,62	1412,43	1412,24	1412,05	1411,86	1411,67	1411,48	1411,29	1411,10	1410,91
ABSTÄNDE - DISTANZE	6,48	7,58	4,58	4,61	2,20	14,28	9,66	11,37	1,27	144,94	143,66	9,01



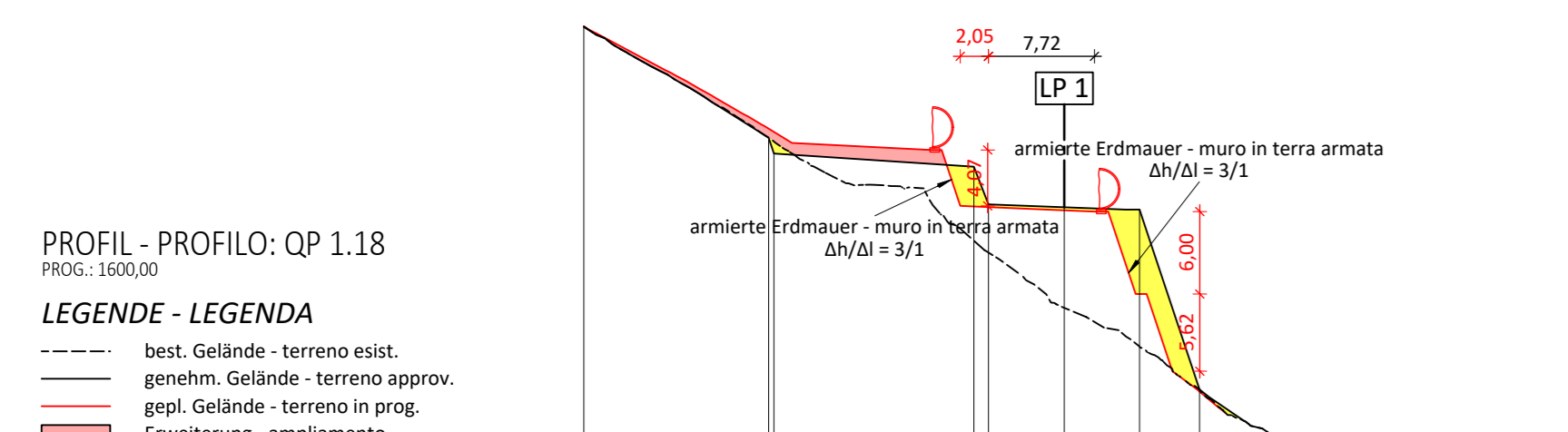
MASSTAB - SCALA 1:500  
 BEZUG - RIF. 1389,00

GELÄNDEQUOTE - QUOTA TERRENO	1389,00	1388,81	1388,62	1388,43	1388,24	1388,05	1387,86	1387,67	1387,48	1387,29	1387,10	1386,91
ABSTÄNDE - DISTANZE	2,00	26,46	5,54	6,46	6,73	5,29	13,32	3,02	3,17	7,87		



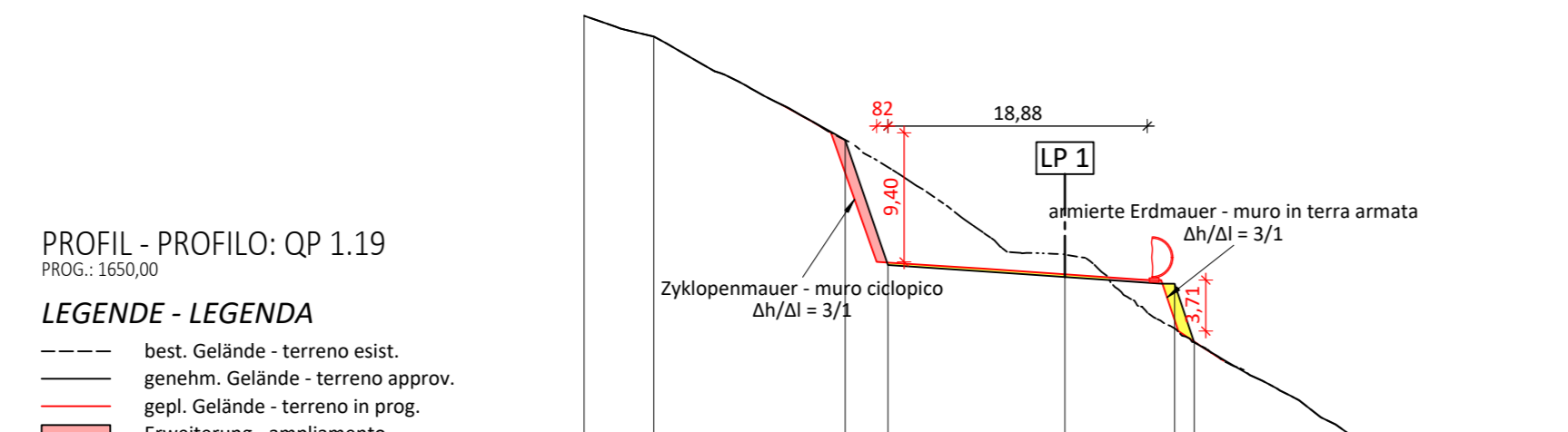
MASSTAB - SCALA 1:500  
 BEZUG - RIF. 1389,00

GELÄNDEQUOTE - QUOTA TERRENO	1389,00	1388,81	1388,62	1388,43	1388,24	1388,05	1387,86	1387,67	1387,48	1387,29	1387,10	1386,91
ABSTÄNDE - DISTANZE	26,50	3,38	5,12	5,87	4,84	11,78	12,51					



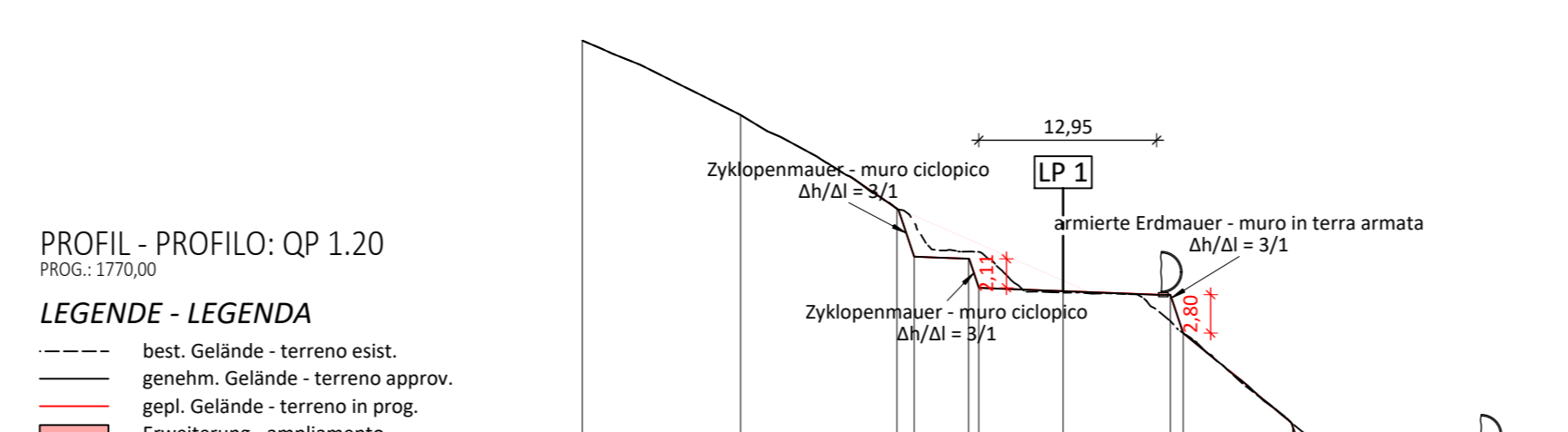
MASSTAB - SCALA 1:500  
 BEZUG - RIF. 1379,00

GELÄNDEQUOTE - QUOTA TERRENO	1379,00	1378,81	1378,62	1378,43	1378,24	1378,05	1377,86	1377,67	1377,48	1377,29	1377,10	1376,91
ABSTÄNDE - DISTANZE	13,47	14,57	1,08	5,52	5,48	4,37	5,28	6,82	5,81	2,05	1390,72	1388,44



MASSTAB - SCALA 1:500  
 BEZUG - RIF. 1379,00

GELÄNDEQUOTE - QUOTA TERRENO	1379,00	1378,81	1378,62	1378,43	1378,24	1378,05	1377,86	1377,67	1377,48	1377,29	1377,10	1376,91
ABSTÄNDE - DISTANZE	5,07	13,93	3,12	12,88	7,99	1,10	11,38	7,58	6,62			



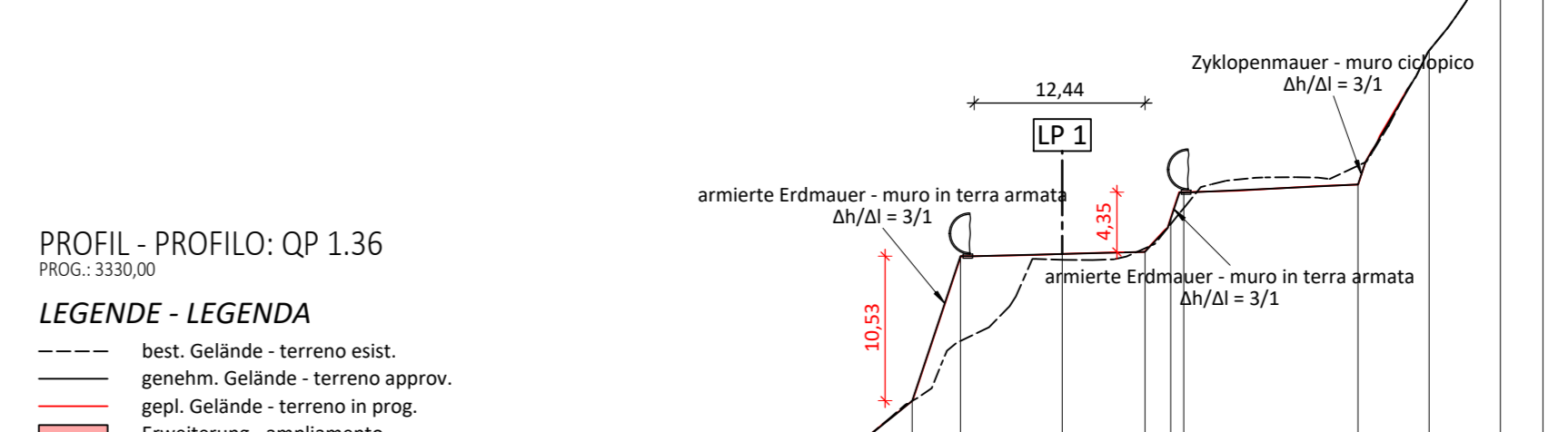
MASSTAB - SCALA 1:500  
 BEZUG - RIF. 1368,00

GELÄNDEQUOTE - QUOTA TERRENO	1368,00	1367,81	1367,62	1367,43	1367,24	1367,05	1366,86	1366,67	1366,48	1366,29	1366,10	1365,91
ABSTÄNDE - DISTANZE	11,52	11,38	1,05	3,96	6,14	7,81	7,97	13,92	1,19	1381,17	1379,44	



MASSTAB - SCALA 1:500  
 BEZUG - RIF. 1194,00

GELÄNDEQUOTE - QUOTA TERRENO	1194,00	1193,81	1193,62	1193,43	1193,24	1193,05	1192,86	1192,67	1192,48	1192,29	1192,10	1191,91
ABSTÄNDE - DISTANZE	21,78	4,12	3,39	5,71	20,91	2,92	8,77	2,41				



MASSTAB - SCALA 1:500  
 BEZUG - RIF. 1180,00

GELÄNDEQUOTE - QUOTA TERRENO	1180,00	1179,81	1179,62	1179,43	1179,24	1179,05	1178,86	1178,67	1178,48	1178,29	1178,10	1177,91
ABSTÄNDE - DISTANZE	15,85	8,22	3,52	7,41	6,03	12,69	5,18	5,19	3,10			

Gemeinde Ahrntal  
 Comune di Valle Aurina  
 Aut. Prov. Bozen - Südtirol  
 Prov. Aut. di Bolzano - Alto Adige

Bauherr / Committente

Klausberg Seilbahn AG / Klausberg Seilbahn SpA  
 I-39030 Steinhaus / Cadi Pietra (BZ)  
 Enz Schachen / Enz Schachen, 11  
 Telefon / Telefono: 0474 652155  
 E-Mail / E-mail: skiarena@klausberg.it  
 www.skiworldahrntal.it

Der Bauherr / Il committente

Projekt: Erneuerung der Aufstiegsanlage SONNENLIFT mit Erweiterung der zugehörigen Skipisten  
 Progetto: Rinnovo dell'impianto di risalita SONNENLIFT con ampliamento delle piste da sci annesse

Dokumentensatz: VARIANTEPROJEKT Jan. 2023  
 Elenco documenti: PROGETTO DI VARIANTE Gen. 2023

Inhalt: SKIPISTE TALABFAHRT Querprofile 1:500  
 Contenuto: PISTA DA SCI TALABFAHRT Profili trasversali 1:500

DR. ING. ERWIN GASSER  
 VIA - MICHAEL PACHER - STR 11  
 39031 BRUNEC - BRUNICO (BZ)  
 TEL 0039 0474 551679 - MOBIL 0039 335 6784366  
 FAX 0039 0474 537724 - INFO@GASSER-INGENIEUR.IT  
 WWW.GASSER-INGENIEUR.IT

Der Projektant / Il progettista

Es darf ohne unsere besondere Zustimmung weder vervielfältigt, noch ausgedruckt, noch Dritten bekanntgegeben werden.  
 Questo documento è proprietà intellettuale di GASSER-INGENIEUR.  
 Non può essere riprodotto, espunto o divulgato o terzi senza il nostro specifico consenso.

Datum Data	Projektleiter Capo progetto	Bearbeiter Elaboratore	Prüfer Controllore	Freigabe Approvazione	Projektnummer Numero progetto
Jan. 2023	D. Gasser	D. Gasser	-	E. Gasser	G21-007
Datum Data	Bearbeiter Elaboratore	Rev. Rev.	Art der Änderung Tipo di modifica	Dokumentnummer Numero documento	
26.01.2023	D. Gasser	0	nicht revidiert	G21007ALL2703	
				Satz / Elenco	
				Anlage / Allegato	
				03.07C	