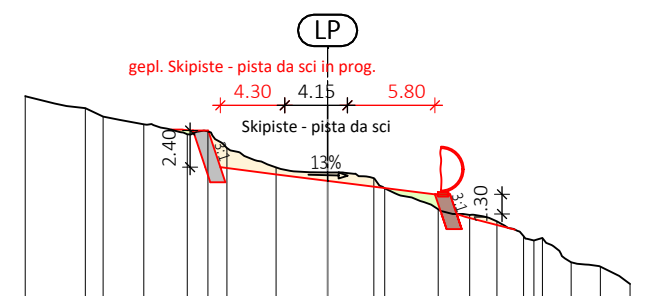


- LEGENDE - LEGENDA**
- best. Gelände - terreno esist.
 - gepl. Skipiste - pista da sci in prog.
 - Aufschüttung - riporto
 - Aushub - demolizione
 - Armierterd-mauer - muro in terra armata
 - Zyklopmauerwerk - muro ciclopico

QP 9.1
PROG.: 25,00

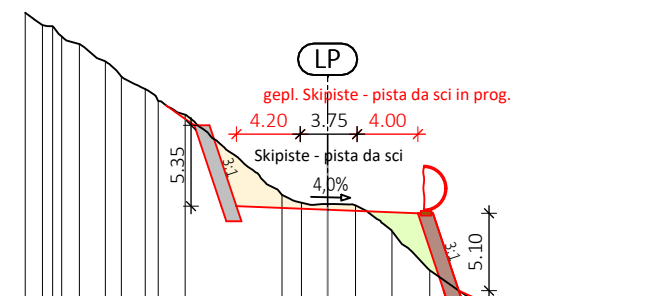


MASSTAB - SCALA 1:500

BEZUG - RIF. 1655,00

GELÄNDEQUOTE - QUOTA TERRENO	1686,99	1687,00	1687,01	1687,02	1687,03	1687,04	1687,05	1687,06	1687,07	1687,08	1687,09	1687,10	1687,11	1687,12	1687,13	1687,14	1687,15	1687,16	1687,17	1687,18	1687,19	1687,20	
ABSTÄNDE - DISTANZE	3,97	2,69	2,88	3,35	3,25	3,41	3,06	3,54	7,28	1,78	1,19	1,19	1,19	1,19	1,19	1,19	1,19	1,19	1,19	1,19	1,19	1,19	1,19

QP 9.2
PROG.: 125,00

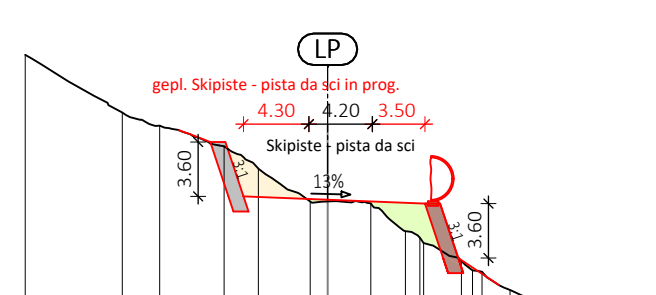


MASSTAB - SCALA 1:500

BEZUG - RIF. 1648,00

GELÄNDEQUOTE - QUOTA TERRENO	1639,38	1639,39	1639,40	1639,41	1639,42	1639,43	1639,44	1639,45	1639,46	1639,47	1639,48	1639,49	1639,50	1639,51	1639,52	1639,53	1639,54	1639,55	1639,56	1639,57	1639,58	1639,59	1639,60
ABSTÄNDE - DISTANZE	1,05	1,05	1,05	1,05	1,05	1,05	1,05	1,05	1,05	1,05	1,05	1,05	1,05	1,05	1,05	1,05	1,05	1,05	1,05	1,05	1,05	1,05	1,05

QP 9.3
PROG.: 225,00

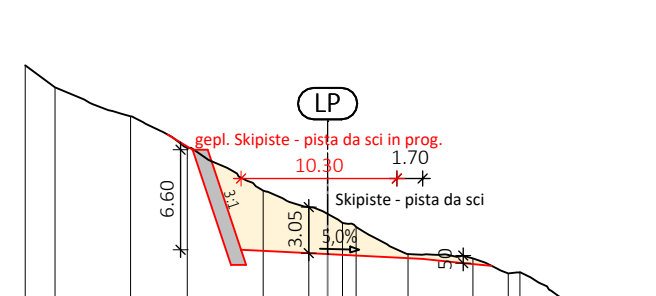


MASSTAB - SCALA 1:500

BEZUG - RIF. 1640,00

GELÄNDEQUOTE - QUOTA TERRENO	1668,65	1668,66	1668,67	1668,68	1668,69	1668,70	1668,71	1668,72	1668,73	1668,74	1668,75	1668,76	1668,77	1668,78	1668,79	1668,80	1668,81	1668,82	1668,83	1668,84	1668,85	1668,86	1668,87
ABSTÄNDE - DISTANZE	6,42	2,47	4,26	1,27	3,43	1,33	2,85	1,29	2,50	1,85	1,85	1,85	1,85	1,85	1,85	1,85	1,85	1,85	1,85	1,85	1,85	1,85	1,85

QP 9.4
PROG.: 325,00

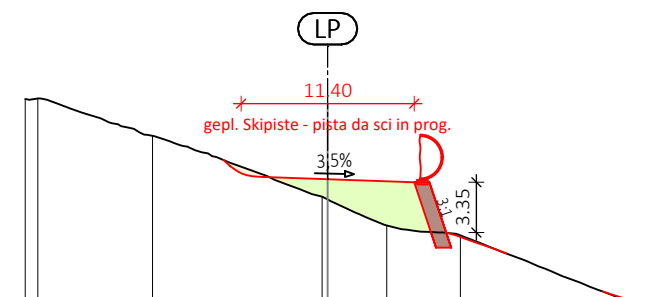


MASSTAB - SCALA 1:500

BEZUG - RIF. 1628,00

GELÄNDEQUOTE - QUOTA TERRENO	1656,05	1656,06	1656,07	1656,08	1656,09	1656,10	1656,11	1656,12	1656,13	1656,14	1656,15	1656,16	1656,17	1656,18	1656,19	1656,20	1656,21	1656,22	1656,23	1656,24	1656,25	1656,26	1656,27
ABSTÄNDE - DISTANZE	1,87	5,00	3,75	5,02	3,02	1,27	3,43	4,29	2,54	1,85	1,85	1,85	1,85	1,85	1,85	1,85	1,85	1,85	1,85	1,85	1,85	1,85	1,85

QP 9.5
PROG.: 425,00

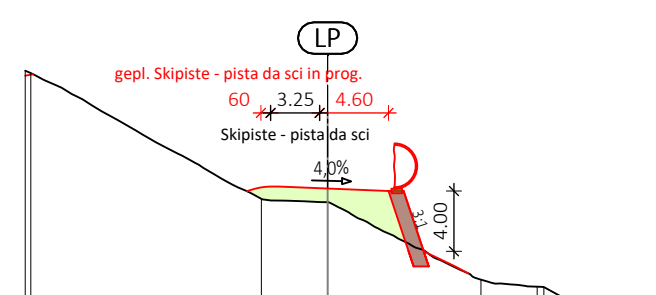


MASSTAB - SCALA 1:500

BEZUG - RIF. 1598,00

GELÄNDEQUOTE - QUOTA TERRENO	1613,85	1613,86	1613,87	1613,88	1613,89	1613,90	1613,91	1613,92	1613,93	1613,94	1613,95	1613,96	1613,97	1613,98	1613,99	1614,00	1614,01	1614,02	1614,03	1614,04	1614,05	1614,06	1614,07
ABSTÄNDE - DISTANZE	7,59	11,22	3,91	4,87	11,22																		

QP 9.6
PROG.: 525,00

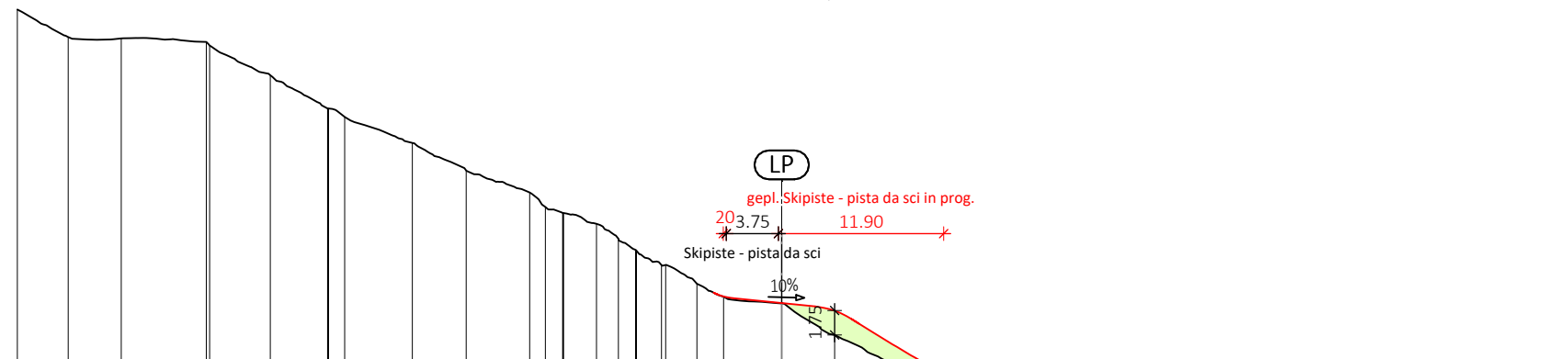


MASSTAB - SCALA 1:500

BEZUG - RIF. 1586,00

GELÄNDEQUOTE - QUOTA TERRENO	1613,79	1613,80	1613,81	1613,82	1613,83	1613,84	1613,85	1613,86	1613,87	1613,88	1613,89	1613,90	1613,91	1613,92	1613,93	1613,94	1613,95	1613,96	1613,97	1613,98	1613,99	1614,00	1614,01
ABSTÄNDE - DISTANZE	15,25	4,38	10,14	3,72	4,87																		

QP 9.7
PROG.: 600,00

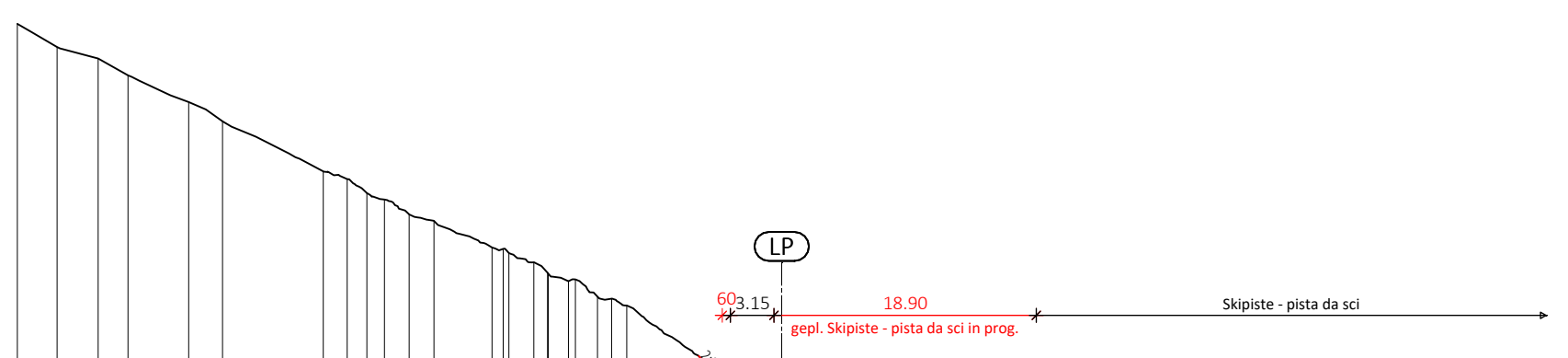


MASSTAB - SCALA 1:500

BEZUG - RIF. 1573,00

GELÄNDEQUOTE - QUOTA TERRENO	1620,94	1620,95	1620,96	1620,97	1620,98	1620,99	1621,00	1621,01	1621,02	1621,03	1621,04	1621,05	1621,06	1621,07	1621,08	1621,09	1621,10	1621,11	1621,12	1621,13	1621,14	1621,15	1621,16
ABSTÄNDE - DISTANZE	3,66	3,82	6,12	4,37	4,12	1,11	4,87	3,87	4,57	2,24	1,34	1,34	1,34	1,34	1,34	1,34	1,34	1,34	1,34	1,34	1,34	1,34	1,34

QP 9.8
PROG.: 675,00



MASSTAB - SCALA 1:500

BEZUG - RIF. 1576,00

GELÄNDEQUOTE - QUOTA TERRENO	1617,76	1617,77	1617,78	1617,79	1617,80	1617,81	1617,82	1617,83	1617,84	1617,85	1617,86	1617,87	1617,88	1617,89	1617,90	1617,91	1617,92	1617,93	1617,94	1617,95	1617,96	1617,97	1617,98
ABSTÄNDE - DISTANZE	2,86	2,95	2,10	1617,84	1617,85	1617,86	1617,87	1617,88	1617,89	1617,90	1617,91	1617,92	1617,93	1617,94	1617,95	1617,96	1617,97	1617,98	1617,99	1618,00	1618,01	1618,02	1618,03

LAGEPLAN - PLANIMETRIA 1:1.000

LEGENDE - LEGENDA

- 2.000,00 Vermessungspunkt mit Höhenquote - punto di quota
- best. Gebäude - edifici esist.
- Schichtlinien - isocipse
- Böschungskante - spigolo scarpato
- Zaun - steccato
- Weg - sentiero
- Straße - strada
- Parzellengrenze - confine particella
- best. Skipisten - piste da sci esist.
- gepl. Skipisten - piste da sci in prog.
- aufzul. Skipisten - piste da sci in dismis.
- Aufschüttung - riporto
- Aushub - scavo
- Armierterd-mauer - muro in terra armata
- Zyklopmauer - Muro ciclopico
- gepl. Zufahrtsweg - sentiero d'accesso in prog.
- gepl. Bauten - edifici in prog.
- best. Aufstiegsanlage - impianto di risalita esist.
- gepl. Aufstiegsanlage - impianto di risalita in prog.
- best. Hydrantenleitung mit Hydrant - acquedotto con idrante esist.
- gepl. Hydrantenleitung mit Hydrant - acquedotto con idrante in prog.
- abzubrechende Hydrantenleitung mit Hydrant - acquedotto con idrante da demolire

TECHNISCHE DATEN SKIPISTE SONNENLIFT ALMBODEN

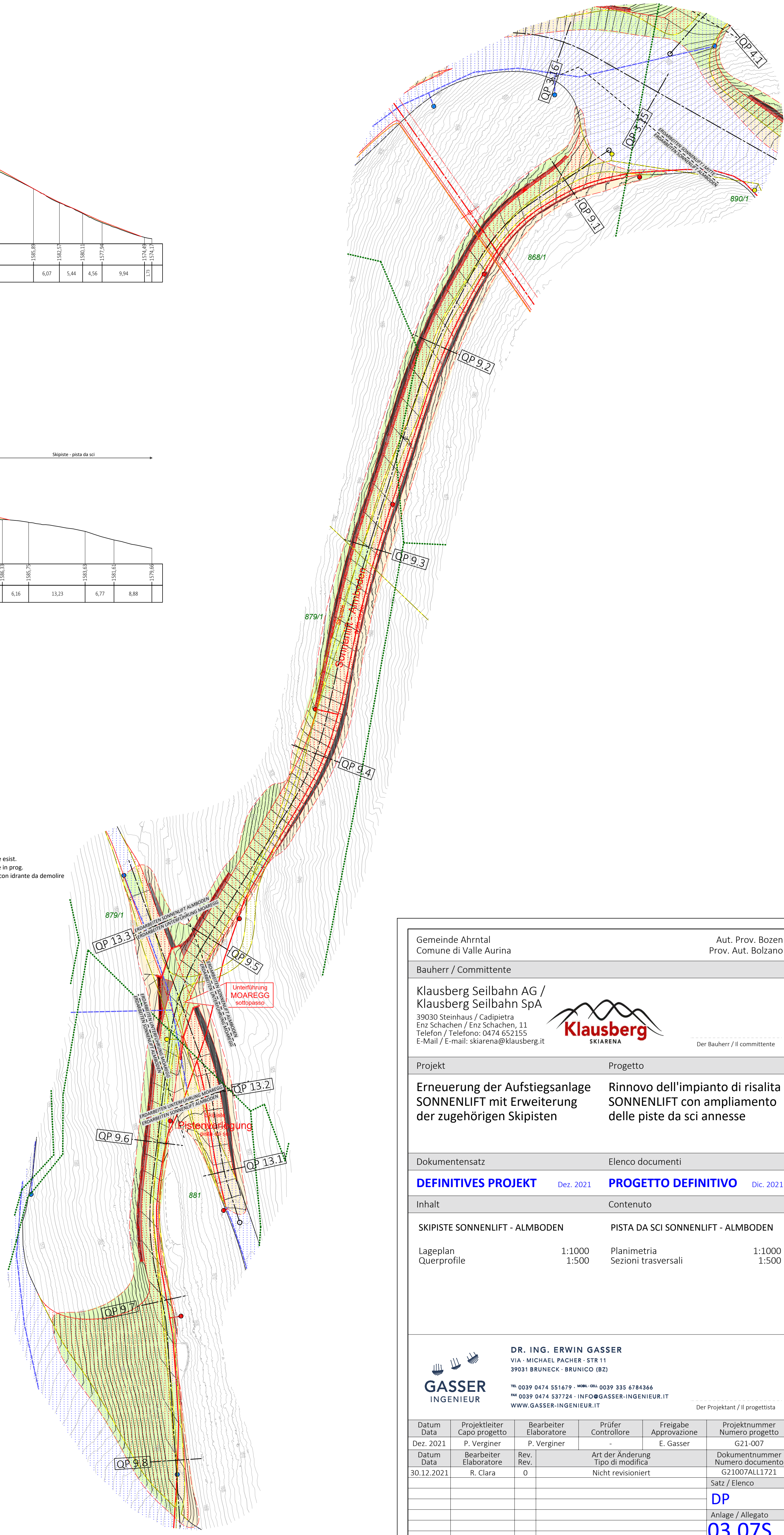
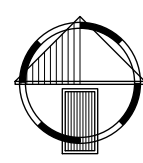
DATI TECNICI PISTA DA SCI SONNENLIFT ALMBODEN

Best. Skipiste - pista da sci esistente
 0,27 ha
 Aufzul. Skipisten - piste da sci in dismis.
 0,77 ha
 Gepl. Skipiste - pista da sci in prog.
 1,00 ha
 Künstliche Pistenfläche - futura superficie sciabile
 961,85 m
 Horizontale Länge - lunghezza orizzontale
 82,90 m
 Höhenunterschied - dislivello
 8,4/22,6 m
 min/max Breite - larghezza min/max
 5,3/25,0 %
 mittlere Neigung - pendenza media
 8,62 %
 mittlere Gesamtbreite - larghezza media totale
 10,45 m

TECHNISCHE DATEN ERDBEWEGUNGSARBEITEN

DATI TECNICI MODELLAMENTI TERRENI

6.800 m³ Aushub - Sterro
 11.700 m³ Aufschüttung - Riporto



Gemeinde Ahrntal Comune di Valle Aurina		Aut. Prov. Bozen Prov. Aut. Bolzano	
Bauherr / Committente			
Klausberg Seilbahn AG / Klausberg Seilbahn SpA			
39030 Steinhaus / Cadi Pietra Erz Schachden / Erz Schachden, 11 Telefon / Telefono: 0474 652155 E-Mail / E-mail: skiarena@klausberg.it			
Projekt		Progetto	
Erneuerung der Aufstiegsanlage SONNENLIFT mit Erweiterung der zugehörigen Skipisten		Rinnovo dell'impianto di risalita SONNENLIFT con ampliamento delle piste da sci annesse	
Dokumentensatz		Elenco documenti	
DEFINITIVES PROJEKT		PROGETTO DEFINITIVO	
Dez. 2021		Dic. 2021	
Inhalt			
SKIPISTE SONNENLIFT - ALMBODEN		PISTA DA SCI SONNENLIFT - ALMBODEN	
Lageplan	1:1000	Planimetria	1:1000
Querprofile	1:500	Sezioni trasversali	1:500
DR. ING. ERWIN GASSER VIA - MICHAEL PACHER - STR 11 39031 BRUNECK - BRUNICO (BZ)			
<small> Tel. 0039 0474 551479 - Fax 0039 335 4784366 Email 0039 0474 537724 - INFO@GASSER-INGENIEUR.IT WWW.GASSER-INGENIEUR.IT </small>			
Datum Data		Projekt Capo progetto	
Dez. 2021		P. Verginer	
Datum Data		Bearbeiter Elaboratore	
30.12.2021		R. Clara	
Rev. 0		Prüfer Controllore	
		E. Gasser	
Art der Änderung Tipo di modifica		Freigabe Approvazione	
Nicht revidiert		E. Gasser	
Projekt Numero progetto		Projekt Numero documento	
G21-007		G21007ALL1721	
Satz / Elenco			
DP			
Anlage / Allegato			
03.07S			