

Verwaltungsgemeinde: STERZING
Katastralgemeinde: STERZING
Zone Gemeindeplan: WOHNBAUZONE A3 –
HISTORISCHER ORTSKERN ENSEMBLESCHUTZ

Bp. / Gp.: Bp. 153

Objektbezeichnung: Altstadt 22

Kategorie Baudenkmal: Bürgerliche Architektur /
Städtisches Wohnhaus

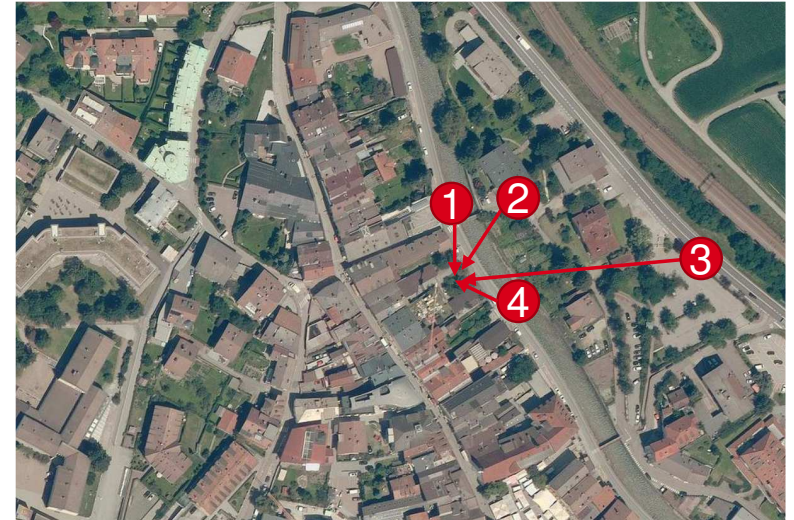
Unterschutzstellung: MD vom 03/02/1952

**Beschreibung des Gebäudes und seiner
Umgebung:**

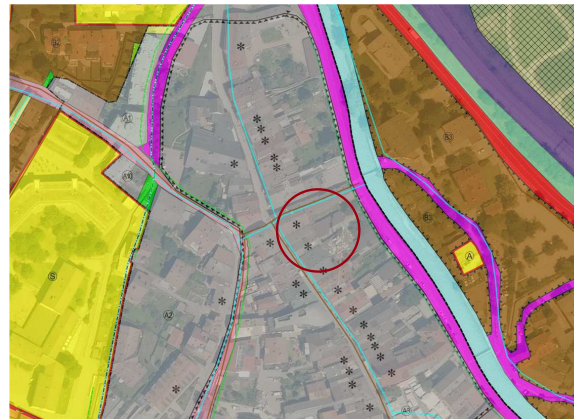
Das Gebäude befindet sich im historischen Ortskern. Es handelt sich um ein viergeschossiges Gebäude (inkl. Dachboden) mit spätgotischem Kern und um zwei eingeschossige Nebengebäude aus jüngerer Zeit.



Frontalansicht



Orthofoto mit Blickbezügen




Auszug aus dem Bauleitplan



1




2



3



4



Dachlandschaft Sterzing

Daten zur PV-/Solar-Anlage:

Zweck der PV-/Solar-Anlage:
Eigenbedarf.

Erscheinungsbild der PV-/Solar-Anlage:
Neue Photovoltaikanlage auf dem bestehenden Nebengebäude. Anliegend an der Dachfläche, ausgeführt als monokristalline, dunkle PV-Paneele ohne glänzende Umrahmung.

Dachfläche insg.:
Fläche PV-/Solar-Anlage:

Ertrag:
Ø jährl. Solareinstrahlung: **1340 kWh/m²**
Jährl. PV-Ertrag (PCSI Modul): **193 kWh/m²**
Jährl. PV-Ertrag (CDTE Modul): **149 kWh/m²**

